

ООО «Строительно-земельный центр»

**Проект межевания территории для строительства объекта: «Строительство
автомобильной дороги «Восточный обход г. Медногорска в Оренбургской
области»**

150-01/01-2019ю

**Раздел 2. «Проект межевания территории. Текстовая часть».
В четырех томах.**

Том 1

г. Оренбург, 2021

ООО «Строительно-земельный центр»

УТВЕРЖДЕНО
Распоряжением Министерства строительства,
жилищно-коммунального и дорожного
хозяйства Оренбургской области

от «___» _____ 20__ г. № _____

СОГЛАСОВАНО:

_____/_____/_____
«___» _____ 20__ года

**Проект межевания территории для строительства объекта: «Строительство
автомобильной дороги «Восточный обход г. Медногорска в Оренбургской
области»**

150-01/01-2019ю

**Раздел 2. «Проект межевания территории. Текстовая часть».
В четырех томах.**

Том 1

Директор
ООО «Строительно-земельный центр»

_____/_____/_____ Третьякова Н.В.

г. Оренбург, 2021

СОСТАВ ПРОЕКТА МЕЖЕВАНИЯ ТЕРРИТОРИИ:

ОСНОВНАЯ ЧАСТЬ ПРОЕКТА МЕЖЕВАНИЯ ТЕРРИТОРИИ

Раздел 1. «Проект межевания территории. Графическая часть».

<i>№ п/п</i>	<i>Наименование</i>	<i>Масштаб</i>	<i>Листов</i>
1	Общая схема проекта межевания территории.	-	1
2	Чертеж межевания территории.	1:2000	28
3	Чертеж межевания территории с отображением границ образуемых (изменяемых) земельных участков, в отношении которых предполагается изъятие для государственных нужд.	1:25000	17

Раздел 2. «Проект межевания территории. Текстовая часть».

МАТЕРИАЛЫ ПО ОБОСНОВАНИЮ ПРОЕКТА МЕЖЕВАНИЯ ТЕРРИТОРИИ

Раздел 3. «Материалы по обоснованию проекта межевания территории. Графическая часть».

<i>№ п/п</i>	<i>Наименование</i>	<i>Масштаб</i>	<i>Листов</i>
1	Чертеж материалов по обоснованию проекта межевания территории.	1:2000	28

Раздел 4. «Материалы по обоснованию проекта межевания территории. Пояснительная записка».

СОДЕРЖАНИЕ

Раздел 2. «Проект межевания территории. Текстовая часть». В четырех томах.

Том 1.

1. Перечень и сведения о площади образуемых земельных участков, в том числе и возможные способы их образования.....	5
2. Перечень координат характерных точек образуемых земельных участков	43
3. Сведения о границах территории, в отношении которой осуществляется подготовка проекта межевания.....	214
4. Вид разрешенного использования образуемых земельных участков в соответствии с проектом планировки территории.....	244

Том 2.

Приложение.....	245
Приложение 1. Ведомость характерных точек образуемых земельных участков, расположенных на территории Кувандыкского городского округа Оренбургской области, в отношении которых предполагается изъятие для государственных нужд (остаток).....	246

Том 3.

Приложение 2. Ведомость характерных точек образуемых земельных участков, расположенных на территории Муниципального образования город Медногорск Оренбургской области, в отношении которых предполагается изъятие для государственных нужд (остаток).....	497
---	-----

Том 4.

Приложение 3. Схема границ земельных участков образуемых после процедуры изъятия, права на которые сохраняются у правообладателя, расположенных на территории Кувандыкского городского округа и Муниципального образования город Медногорск Оренбургской области.....	688
Приложение № 4. Пояснительная записка к проекту межевания территории для строительства объекта: «Строительство автомобильной дороги «Восточный обход г. Медногорска в Оренбургской области».....	762

1. Перечень и сведения о площади образуемых земельных участков, в том числе возможные способы их образования

Таблица 1. образуемые земельные участки для строительства и эксплуатации проектируемой автомобильной дороги из земель, право собственности на которые не разграничено (Территория Муниципального образования город Медногорск Оренбургской области)(Постоянный отвод)

№	Условный номер образуемого ЗУ	Площадь образуемого ЗУ, кв.м.	Номер кадастрового квартала, из земель которого предлагается образовать ЗУ	Способ образования ЗУ	Устанавливаемый вид разрешенного использования	Устанавливаемая категория земель, к которой относится образуемый ЗУ
1	:ЗУ1	267521	56:41:0101038 56:41:0101037	Образование ЗУ из земель, право собственности на которые не разграничено Примечание: Перед процедурой образования :ЗУ1 необходимо произвести уточнение местоположения точек и границ, в связи с внесением дополнительных точек раздела, земельных участков 56:41:0000000:1110 и 56:41:0101038:13 (через процедуру исправления реестровой ошибки). (см. Таблицу 5 к настоящему Тому.)	Земельные участки (территории) общего пользования (код 12.0)	Земли населённых пунктов
2	:ЗУ2 (7 контуров) :ЗУ2(1) :ЗУ2(2) :ЗУ2(3) :ЗУ2(4) :ЗУ2(5) :ЗУ2(6) :ЗУ2(7)	93042 23860,60 3686,85 62369,66 2151,74 0,16 341,44 631,18	56:41:0101048 56:41:0101049 56:41:0102008	Образование ЗУ из земель, право собственности на которые не разграничено Примечание: Перед процедурой образования :ЗУ2 необходимо произвести уточнение местоположения точек и границ, в связи с внесением дополнительных точек раздела, 56:41:0102008:134 (через процедуру исправления реестровой ошибки). (см. Таблицу 9 к настоящему Тому.)	Земельные участки (территории) общего пользования (код 12.0)	Земли населённых пунктов

Проект межевания территории для строительства объекта: «Строительство автомобильной дороги «Восточный обход г. Медногорска в Оренбургской области»

№	Условный номер образуемого ЗУ	Площадь образуемого ЗУ, кв.м.	Номер кадастрового квартала, из земель которого предлагается образовать ЗУ	Способ образования ЗУ	Устанавливаемый вид разрешенного использования	Устанавливаемая категория земель, к которой относится образуемый ЗУ
3	:ЗУ3 (9 контуров) :ЗУ3(1) :ЗУ3(2) :ЗУ3(3) :ЗУ3(4) :ЗУ3(5) :ЗУ3(6) :ЗУ3(7) :ЗУ3(8) :ЗУ3(9)	246317 37108,63 7641,98 6488,07 2834,64 50843,87 93258,5 24526,35 15861,28 7753,73	56:41:0102008	<p>Образование ЗУ из земель, право собственности на которые не разграничено</p> <p>Примечание: Перед процедурой образования :ЗУ3 необходимо произвести уточнение местоположения точек и границ, в связи с внесением дополнительных точек раздела, 56:41:0102008:134 (через процедуру исправления реестровой ошибки). (см. Таблицу 9 к настоящему Тому.).</p>	Земельные участки (территории) общего пользования (код 12.0)	Земли населённых пунктов
4	:ЗУ4 (7 контуров) :ЗУ4(1) :ЗУ4(2) :ЗУ4(3) :ЗУ4(4) :ЗУ4(5) :ЗУ4(6) :ЗУ4(7)	142998 17958,56 3665,82 1622,65 30479,27 86875,89 833,51 1561,98	56:41:0210001 56:41:0211001	<p>Образование ЗУ из земель, право собственности на которые не разграничено</p> <p>Примечание: Перед процедурой образования :ЗУ4 необходимо произвести уточнение местоположения точек и границ, в связи с внесением дополнительных точек раздела, 56:41:0000000:13 (через процедуру исправления реестровой ошибки). (см. Таблицу 9 к настоящему Тому.).</p>	Автомобильный транспорт (код 7.2)	Земли промышленности, энергетики, транспорта, связи, радиовещания, телевидения, информатики, земли для обеспечения космической деятельности, земли обороны, безопасности и земли иного специального назначения

Проект межевания территории для строительства объекта: «Строительство автомобильной дороги «Восточный обход г. Медногорска в Оренбургской области»

№	Условный номер образуемого ЗУ	Площадь образуемого ЗУ, кв.м.	Номер кадастрового квартала, из земель которого предлагается образовать ЗУ	Способ образования ЗУ	Устанавливаемый вид разрешенного использования	Устанавливаемая категория земель, к которой относится образуемый ЗУ
5	:ЗУ5	4439	56:41:0211001	Образование ЗУ из земель, право собственности на которые не разграничено Примечание: Земельный участок расположен в границах зоны с особыми условиями использования территории водоохранной зоны с учетным номером 56.00.2.509 (реестровый номер 56:00-6.463) Выписка от 10.12.2020 № КУВИ-002/2020-47334203 представлены в электронном виде на CD-диске в папке «Выписки».	Автомобильный транспорт (код 7.2)	Земли промышленности, энергетики, транспорта, связи, радиовещания, телевидения, информатики, земли для обеспечения космической деятельности, земли обороны, безопасности и земли иного специального назначения
6	:ЗУ6	300	56:41:0211001	Образование ЗУ из земель, право собственности на которые не разграничено	Автомобильный транспорт (код 7.2)	Земли промышленности, энергетики, транспорта, связи, радиовещания, телевидения, информатики, земли для обеспечения космической деятельности, земли
7	:ЗУ7	4	56:41:0211001	Образование ЗУ из земель, право собственности на которые не разграничено Примечание: образование земельного участка :ЗУ7 будет проходить в случае снятия с государственного кадастрового учета земельного участка 56:41:0211001:110 (см. Таблицу 5 к настоящему Тому.)	Автомобильный транспорт (код 7.2)	Земли промышленности, энергетики, транспорта, связи, радиовещания, телевидения, информатики, земли для обеспечения космической деятельности, земли обороны, безопасности и земли иного специального назначения

Проект межевания территории для строительства объекта: «Строительство автомобильной дороги «Восточный обход г. Медногорска в Оренбургской области»

Таблица 2. Образуемые земельные участки для строительства и эксплуатации проектируемой автомобильной дороги из земель, право собственности, на которые не разграничено (Территория Кувандыкского городского округа Оренбургской области) (Постоянный отвод)

№	Условный номер образуемого ЗУ	Площадь образуемого ЗУ, кв.м.	Номер кадастрового квартала, из земель которого предлагается образовать ЗУ	Способ образования ЗУ	Устанавливаемый вид разрешенного использования	Устанавливаемая категория земель, к которой относится образуемый ЗУ
1	:ЗУ8 (11 контуров) :ЗУ8(1) :ЗУ8(2) :ЗУ8(3) :ЗУ8(4) :ЗУ8(5) :ЗУ8(6) :ЗУ8(7) :ЗУ8(8) :ЗУ8(9) :ЗУ8(10) :ЗУ8(11)	1980 2,51 1,68 111,48 51,85 76,36 333,98 633,38 235,43 304,95 223,49 5,28	56:15:0806002 56:15:0806003 56:15:1830002 56:15:1830003	<p>Образование ЗУ из земель, право собственности на которые не разграничено</p> <p>Примечание: Перед процедурой образования :ЗУ8 необходимо произвести уточнение местоположения точек и границ, в связи с внесением дополнительных точек раздела, 56:15:0000000:2289, 56:15:1830002:47, 56:15:1830002:1, 56:15:0000000:442 (через процедуру исправления реестровой ошибки) (см. Таблицу 6, 8, к настоящему Тому.)</p>	Автомобильный транспорт (код 7.2)	Земли промышленности, энергетики, транспорта, связи, радиовещания, телевидения, информатики, земли для обеспечения космической деятельности, земли обороны, безопасности и земли иного специального назначения

Проект межевания территории для строительства объекта: «Строительство автомобильной дороги «Восточный обход г. Медногорска в Оренбургской области»

№	Условный номер образуемого ЗУ	Площадь образуемого ЗУ, кв.м.	Номер кадастрового квартала, из земель которого предлагается образовать ЗУ	Способ образования ЗУ	Устанавливаемый вид разрешенного использования	Устанавливаемая категория земель, к которой относится образуемый ЗУ
2	ЗУ9 (5 контуров) :ЗУ9(1) :ЗУ9(2) :ЗУ9(3) :ЗУ9(4) :ЗУ9(5)	21813 1157,04 2209,99 3156,86 798,60 14490,37	56:15:1830003	Образование ЗУ из земель, право собственности на которые не разграничено Примечание: Перед процедурой образования :ЗУ9 необходимо произвести уточнение местоположения точек и границ, в связи с внесением дополнительных точек раздела, 56:15:0000000:442 (через процедуру исправления реестровой ошибки) (см. Таблицу 8, к настоящему Тому.) Примечание: см. п. 1 пояснительной записки Приложения № 4	Автомобильный транспорт (код 7.2)	Земли промышленности, энергетики, транспорта, связи, радиовещания, телевидения, информатики, земли для обеспечения космической деятельности, земли обороны, безопасности и земли иного специального назначения

Примечание к Таблице 1 и 2:

Во избежание пересечений границ земельных участков, образуемых из земель, право собственности на которые не разграничено (Таблица 1 и 2), с границами земельных участков, сведения о которых содержатся в ЕГРН, необходимо производить работы по образованию таких земельных участков (Таблица 1 и 2) после постановки на кадастровый учет образуемых земельных участков, приведенных в Таблице 5, 6, 8, 9 в связи с тем, что:

- межевание в ПМТ выполнено без чересполосицы;
- для образования земельных участков, приведенных в Таблице 5, 6, 8, 9, в некоторых случаях (см. указанные таблицы) необходимо уточнение границ исходных земельных участков, сведения о которых содержатся в ЕГРН.

Проект межевания территории для строительства объекта: «Строительство автомобильной дороги «Восточный обход г. Медногорска в Оренбургской области»

Таблица 3. Образуемые земельные участки для строительства и эксплуатации проектируемой автомобильной дороги, расположенные в границах прибрежной защитной полосы водного объекта (Территория Муниципального образования город Медногорск Оренбургской области) (Постоянный отвод)

№	Условный номер образуемого ЗУ	Площадь образуемого ЗУ, кв.м.	Номер кадастрового квартала, из земель которого предлагается образовать ЗУ	Способ образования ЗУ	Устанавливаемый вид разрешенного использования	Устанавливаемая категория земель, к которой относится образуемый ЗУ
1	:ЗУ10 (3 контура) :ЗУ10 (1) :ЗУ10 (2) :ЗУ10(3)	20598 10155,02 4579,49 5863,9	56:41:0101037 56:41:0101038	<p>Земельный участок расположен в границах прибрежной защитной полосы водоема и водоохраной зоне.</p> <p>Размер водоохраной зоны соответствует размеру прибрежной защитной полосы.</p> <p>Примечание: Земельный участок расположен в границах зоны с особыми условиями использования территории- Прибрежная защитная полоса с учетным номером 56.00.2.492 (реестровый номер 56:00-6.529) и в границах водоохранной зоны с учетным номером 56.00.2.481(реестровый номер 56:00-6.482).</p> <p>Выписки от 10.12.2020 № № КУВИ-002/2020-47333896 и от 12.10.2020 № КУВИ-002/2020-47334449 представлены в электронном виде на CD-диске в папке «Выписки».</p>	-	-
2	:ЗУ11	4180	56:41:0101038	<p>Земельный участок расположен в границах прибрежной защитной полосы водоема и водоохраной зоне.</p> <p>Размер водоохраной зоны соответствует размеру прибрежной защитной полосы.</p>	-	-

Проект межевания территории для строительства объекта: «Строительство автомобильной дороги «Восточный обход г. Медногорска в Оренбургской области»

№	Условный номер образуемого ЗУ	Площадь образуемого ЗУ, кв.м.	Номер кадастрового квартала, из земель которого предлагается образовать ЗУ	Способ образования ЗУ	Устанавливаемый вид разрешенного использования	Устанавливаемая категория земель, к которой относится образуемый ЗУ
3	:ЗУ12 (5 контуров) :ЗУ12(1) :ЗУ12(2) :ЗУ12(3) :ЗУ12(4) :ЗУ12(5)	14972 7255,37 6735,39 96,89 101,68 783,11	56:41:0102008	Земельный участок расположен в границах прибрежной защитной полосе водоема и водоохраной зоне. Размер водоохраной зоны соответствует размеру прибрежной защитной полосы. Примечание: Земельный участок расположен в границах зоны с особыми условиями использования территории- Прибрежная защитная полоса с учетным номером 56.00.2.500 (реестровый номер 56:00-6.438) и в границах водоохраной зоны с учетным номером 56.00.2.486 (реестровый номер 56:00-6.468). Выписки от 10.12.2020 № КУВИ-002/2020-47334288 и от 10.12.2020 № КУВИ-002/2020-47334679 представлены в электронном виде на CD-диске в папке «Выписки». Примечание: см. п. 2 пояснительной записки Приложения № 4	-	-
4	:ЗУ13 (2 контура) :ЗУ13(1) :ЗУ13(2)	13634 7409,71 6224,09	56:41:0102008	Земельный участок расположен в границах прибрежной защитной полосе водоема и водоохраной зоне. Размер водоохраной зоны соответствует размеру прибрежной	-	-

Проект межевания территории для строительства объекта: «Строительство автомобильной дороги «Восточный обход г. Медногорска в Оренбургской области»

№	Условный номер образуемого ЗУ	Площадь образуемого ЗУ, кв.м.	Номер кадастрового квартала, из земель которого предлагается образовать ЗУ	Способ образования ЗУ	Устанавливаемый вид разрешенного использования	Устанавливаемая категория земель, к которой относится образуемый ЗУ
				защитной полосы.		
5	:ЗУ14	2987	56:41:0211001	Земельный участок расположен в границах прибрежной защитной полосе водоема Примечание: Земельный участок расположен в границах зоны с особыми условиями использования территории- Прибрежная защитная полоса с учетным номером 56.00.2.477 (реестровый номер 56:00-6.563).Выписка от 10.12.2020 № КУВИ-002/2020-47334896 представлены в электронном виде на CD-диске в папке «Выписки».	-	-
6	:ЗУ15 (2 контура) :ЗУ15(1) :ЗУ15(2)	10270 5722,83 4547,57	56:41:0211001	Земельный участок расположен в границах прибрежной защитной полосе водоема и водоохраной зоне. Размер водоохраной зоны соответствует размеру прибрежной защитной полосы.	-	-

Проект межевания территории для строительства объекта: «Строительство автомобильной дороги «Восточный обход г. Медногорска в Оренбургской области»

Таблица 4. Образуемые земельные участки для строительства и эксплуатации проектируемой автомобильной дороги, расположенные в границах прибрежной защитной полосы водного объекта (Территория Кувандыкского городского округа Оренбургской области (Постоянный отвод)

№	Условный номер образуемого ЗУ	Площадь образуемого ЗУ, кв.м.	Номер кадастрового квартала, из земель которого предлагается образовать ЗУ	Способ образования ЗУ	Устанавливаемый вид разрешенного использования	Устанавливаемая категория земель, к которой относится образуемый ЗУ
1	:ЗУ16 (2 контура) :ЗУ16(1) :ЗУ16(2)	14863 7609,09 7253,98	56:15:0804001 56:15:0806002	Земельный участок расположен в границах прибрежной защитной полосы водоема и водоохраной зоне. Размер водоохраной зоны соответствует размеру прибрежной защитной полосы.	-	-

Таблица 5. Образуемые земельные участки в постоянное пользование из земельных участков, прошедших процедуру государственного кадастрового учета ранее на территории Муниципального образования город Медногорск Оренбургской области (без изъятия для государственных нужд) (Постоянный отвод)

№	Условный номер образуемого ЗУ	Площадь образуемого ЗУ, кв.м.	Кадастровый номер ЗУ, из земель которого предлагается образовать ЗУ в постоянное пользование для размещения объекта	Общие сведения об изменяемом земельном участке, из земель которого предлагается образовать ЗУ в постоянное пользование для размещения объекта	Условный номер образуемого (изменяемого) земельного участка, из земель которого предлагается образовать ЗУ в постоянное пользование для размещения объекта	Площадь изменяемого земельного участка, из земель которого предлагается образовать ЗУ в постоянное пользование для размещения объекта, кв.м. (до раздела)	Площадь изменяемого земельного участка, из земель которого предлагается образовать ЗУ в постоянное пользование для размещения объекта кв.м. (после раздела)	Способ образования ЗУ	Устанавливаемый вид разрешенного использования и категория земель образуемого земельного участка
1	56:41:0000000:1110:ЗУ1	366	56:41:0000000:1110	56:41:0000000:1110 (учтенный) Номер кадастрового квартала: 56:41:0000000 Дата присвоения кадастрового номера: 23.11.2013 Ранее присвоенный государственный учетный номер: данные отсутствуют Адрес: Оренбургская область, город Медногорск, ул. 8 Марта Площадь: 14730 +/- 42кв. м Кадастровые номера расположенных в пределах земельного участка объектов недвижимости: данные отсутствуют согласно выписке ЕГРН. Согласно сведениям ЕГРН в границах земельного участка расположено сооружение с кадастровым номером 56:41:0000000:1125. Кадастровые номера объектов недвижимости, из которых образован объект недвижимости: 56:10:0000000:614 Кадастровые номера образованных объектов недвижимости: данные отсутствуют Категория земель: Земли населённых пунктов Виды разрешенного использования: земельные участки общего пользования, занятые улицами (16 группа) Особые отметки: Для данного земельного участка обеспечен доступ посредством земельного участка (земельных участков) с кадастровым номером (кадастровыми номерами) Земли общего пользования. Сведения о видах разрешенного использовании имеют статус «Актуальные незасвидетельствованные». Право (ограничение права, обременение объекта недвижимости) зарегистрировано на данный объект недвижимости с видами разрешенного использования «Для иных видов жилой застройки». Сведения о правообладателях: Муниципальное образование "город Медногорск- Оренбургской области", Собственность, № 56-56-07/002/2014-131 от 21.10.2014 г. Выписка от 19.06.2020№ 99/2020/333745534 представлена в электронном виде на CD-диске в папке «Выписки».	56:41:0000000:1110	14730	14364	Образование земельного участка 56:41:0000000:1110:ЗУ1 путем раздела участка 56:41:0000000:1110 с сохранением в измененных границах в соответствии с Земельным Кодексом РФ и предоставление земель в постоянное (бессрочное) пользование Примечание: Перед процедурой образования из участка 56:41:0000000:1110 необходимо произвести уточнение местоположение точек и границ земельного участка 56:41:0000000:1110, необходимо внести дополнительные точки раздела путем, (через процедуру исправления реестровой ошибки). (см. Перечень координат характерных точек образуемых земельных участков к настоящему Тому.)	Земельные участки (территории) общего пользования (код 12.0), Земли населённых пунктов
2	56:41:0101038:13:ЗУ1	1096	56:41:0101038:13	56:41:0101038:13 (учтенный) Номер кадастрового квартала: 56:41:0101038 Дата присвоения кадастрового номера: 22.09.2017 Ранее присвоенный государственный учетный номер: данные отсутствуют Адрес: Российская Федерация, Оренбургская область, город Медногорск, земельный участок расположен в центральной части кадастрового квартала 56:41:0101038	56:41:0101038:13	89356	88260	Образование земельного участка 56:41:0101038:13:ЗУ1 путем раздела участка 56:41:0101038:13, с сохранением в измененных границах в соответствии с Земельным Кодексом РФ и предоставление земель в	Земельные участки (территории) общего пользования (код 12.0), Земли населённых пунктов

№	Условный номер образуемого ЗУ	Площадь образуемого ЗУ, кв.м.	Кадастровый номер ЗУ, из земель которого предлагается образовать ЗУ в постоянное пользование для размещения объекта	Общие сведения об изменяемом земельном участке, из земель которого предлагается образовать ЗУ в постоянное пользование для размещения объекта	Условный номер образуемого (изменяемого) земельного участка, из земель которого предлагается образовать ЗУ в постоянное пользование для размещения объекта	Площадь изменяемого земельного участка, из земель которого предлагается образовать ЗУ в постоянное пользование для размещения объекта, кв.м. (до раздела)	Площадь изменяемого земельного участка, из земель которого предлагается образовать ЗУ в постоянное пользование для размещения объекта кв.м. (после раздела)	Способ образования ЗУ	Устанавливаемый вид разрешенного использования и категория земель образуемого земельного участка
				<p>Площадь: 89356 +/- 104кв. м</p> <p>Кадастровые номера расположенных в пределах земельного участка объектов недвижимости: данные отсутствуют</p> <p>Кадастровые номера объектов недвижимости, из которых образован объект недвижимости: данные отсутствуют</p> <p>Кадастровые номера образованных объектов недвижимости: данные отсутствуют</p> <p>Категория земель: Земли населённых пунктов</p> <p>Виды разрешенного использования: код 12.1- Ритуальная деятельность (9 группа)</p> <p>Особые отметки: Сведения о видах разрешенного использовании имеют статус «Актуальные незасвидетельствованные». Право (ограничение права, обременение объекта недвижимости) зарегистрировано на данный объект недвижимости с видами разрешенного использования «Для иных видов жилой застройки».</p> <p>Сведения о правообладателях: Постоянное (бессрочное) пользование, Муниципальное учреждение Администрация города Медногорска, № 56:41:0101038:13-56/006/2017-2 от 04.10.2017</p> <p>Выписка от 11.03.2021 № 99/2021/380225493 представлена в электронном виде на CD-диске в папке «Выписки».</p>				<p>постоянное (бессрочное) пользование</p> <p>Примечание: Перед процедурой образования из участка 56:41:0101038:13 необходимо произвести уточнение местоположение точек и границ земельного участка 56:41:0101038:13, необходимо внести дополнительные точки раздела путем, (через процедуру исправления реестровой ошибки) (см. Перечень координат характерных точек образуемых земельных участков к настоящему Тому)</p>	
3	56:41:0211001:110 :ЗУ1	4	56:41:0211001:110	<p>56:41:0211001:110 (временный)</p> <p>Номер кадастрового квартала: 56:41:0211001</p> <p>Дата присвоения кадастрового номера: 20.11.2012</p> <p>Ранее присвоенный государственный учетный номер: данные отсутствуют</p> <p>Адрес: Оренбургская область, г. Медногорск, на земельном участке расположен газопровод с. Блява - г. Медногорск</p> <p>Площадь: 34 +/- 2 кв. м</p> <p>Кадастровые номера расположенных в пределах земельного участка объектов недвижимости: данные отсутствуют</p> <p>Кадастровые номера объектов недвижимости, из которых образован объект недвижимости: данные отсутствуют</p> <p>Кадастровые номера образованных объектов недвижимости: данные отсутствуют</p> <p>Категория земель: Земли промышленности, энергетики, транспорта, связи, радиовещания, телевидения, информатики, земли для обеспечения космической деятельности, земли обороны, безопасности и земли иного специального назначения</p>	56:41:0211001:110	34	30	<p>Образование земельного участка 56:41:0211001:110:ЗУ1 путем раздела участка 56:41:0211001:110 с сохранением в измененных границах в соответствии с Земельным Кодексом РФ и предоставление земель в постоянное (бессрочное) пользование</p> <p>Примечание: Предлагается 2 варианта образования земельного участка: Вариант 1: Образование земельного участка 56:41:0211001:110:ЗУ1 из участка 56:41:0211001:110 путем раздела с сохранением в измененных границах возможна только</p>	<p>Автомобильный транспорт (код 7.2), Земли промышленности, энергетики, транспорта, связи, радиовещания, телевидения, информатики, земли для обеспечения космической деятельности, земли обороны, безопасности и земли иного специального назначения</p>

№	Условный номер образуемого ЗУ	Площадь образуемого ЗУ, кв.м.	Кадастровый номер ЗУ, из земель которого предлагается образовать ЗУ в постоянное пользование для размещения объекта	Общие сведения об изменяемом земельном участке, из земель которого предлагается образовать ЗУ в постоянное пользование для размещения объекта	Условный номер образуемого (изменяемого) земельного участка, из земель которого предлагается образовать ЗУ в постоянное пользование для размещения объекта	Площадь изменяемого земельного участка, из земель которого предлагается образовать ЗУ в постоянное пользование для размещения объекта, кв.м. (до раздела)	Площадь изменяемого земельного участка, из земель которого предлагается образовать ЗУ в постоянное пользование для размещения объекта кв.м. (после раздела)	Способ образования ЗУ	Устанавливаемый вид разрешенного использования и категория земель образуемого земельного участка
				<p>Виды разрешенного использования: код 7.5-Трубопроводный транспорт (4 группа)</p> <p>Особые отметки: Граница земельного участка состоит из 8 контуров. Для данного земельного участка обеспечен доступ посредством земельного участка (земельных участков) с кадастровым номером (кадастровыми номерами) Земли (земельные участки) общего пользов. Сведения необходимые для заполнения раздела 2 отсутствуют. Сведения необходимые для заполнения раздела 3 отсутствуют. Сведения необходимые для заполнения раздела 3.1 отсутствуют. Сведения необходимые для заполнения раздела 3.2 отсутствуют. Сведения необходимые для заполнения раздела 4 отсутствуют. Граница земельного участка установлена в соответствии с требованиями земельного законодательства</p> <p>Сведения о правообладателях: данные отсутствуют</p> <p>Выписка от 11.03.2021 № 99/2021/380199051 представлена в электронном виде на CD-диске в папке «Выписки».</p>				<p>после прохождения процедуры регистрации прав на данный земельный участок 56:41:0211001:110</p> <p>Вариант 2: Снятие с государственного кадастрового учета земельного участка 56:41:0211001:110, с дальнейшим образованием земельного участка :ЗУ7 (Таблица 1) из земель, право собственности на которые не разграничено</p>	

Таблица 6. Образуемые земельные участки в постоянное пользование из земельных участков, прошедших процедуру государственного кадастрового учета ранее на территории Кувандыкского городского округа Оренбургской области (без изъятия для государственных нужд) (Постоянный отвод)

№	Условный номер образуемого ЗУ	Площадь образуемого ЗУ, кв.м.	Кадастровый номер ЗУ, из земель которого предлагается образовать ЗУ в постоянное пользование для размещения объекта	Общие сведения об изменяемом земельном участке, из земель которого предлагается образовать ЗУ в постоянное пользование для размещения объекта	Условный номер образуемого (изменяемого) земельного участка, из земель которого предлагается образовать ЗУ в постоянное пользование для размещения объекта	Площадь изменяемого земельного участка, из земель которого предлагается образовать ЗУ в постоянное пользование для размещения объекта, кв.м. (до раздела)	Площадь изменяемого земельного участка, из земель которого предлагается образовать ЗУ в постоянное пользование для размещения объекта кв.м. (после раздела)	Способ образования ЗУ	Устанавливаемый вид разрешенного использования и категория земель образуемого земельного участка
1	56:15:0000000:2280:ЗУ1	2147	56:15:0000000:2280	56:15:0000000:2280 (учтенный) Номер кадастрового квартала: 56:15:0000000 Дата присвоения кадастрового номера: 21.05.2020 Ранее присвоенный государственный учетный номер: данные отсутствуют Адрес: Российская Федерация, Оренбургская область, Кувандыкский городской округ, на земельном участке расположена автомобильная дорога Ракитянка - Новая Ракитянка Площадь: 89931 +/- 525 кв. м Кадастровые номера расположенных в пределах земельного участка объектов недвижимости: 56:40:0000000:538 Кадастровые номера объектов недвижимости, из которых образован объект недвижимости: данные отсутствуют Кадастровые номера образованных объектов недвижимости: данные отсутствуют Категория земель: Земли промышленности, энергетики, транспорта, связи, радиовещания, телевидения, информатики, земли для обеспечения космической деятельности, земли обороны, безопасности и земли иного специального назначения Виды разрешенного использования: автомобильный транспорт (код 7.2) Особые отметки: Сведения необходимые для заполнения раздела 2 отсутствуют. Сведения необходимые для заполнения раздела 4 отсутствуют. Сведения о правообладателях: Собственность, Оренбургская область № 56:15:0000000:2280-56/114/2020-1 от 15.09.2020. Постоянное (бессрочное) пользование, Государственное учреждение "Главное управление дорожного хозяйства Оренбургской области ", № 56:15:0000000:2280-56/114/2021-2 от 21.01.2021 Выписка от 11.03.2021 № 99/2021/380269788 представлена в электронном виде на CD-диске в папке «Выписки».	56:15:0000000:2280	89931	87784	Образование земельного участка 56:15:0000000:2280:ЗУ1 путем раздела участка 56:15:0000000:2280с сохранением в измененных границах в соответствии с Земельным Кодексом РФ и предоставление земель в постоянное (бессрочное) пользование Примечание: Перед процедурой образования 56:15:0000000:2280:ЗУ1 необходимо произвести уточнение местоположение точек и границ земельного участка 56:15:0000000:2280, внести дополнительные точки раздела (через процедуру исправления реестровой ошибки). (см. Перечень координат характерных точек образуемых земельных участков к настоящему Тому)	код 7.2, Земли промышленности, энергетики, транспорта, связи, радиовещания, телевидения, информатики, земли для обеспечения космической деятельности, земли обороны, безопасности и земли иного специального назначения

№	Условный номер образуемого ЗУ	Площадь образуемого ЗУ, кв.м.	Кадастровый номер ЗУ, из земель которого предлагается образовать ЗУ в постоянное пользование для размещения объекта	Общие сведения об изменяемом земельном участке, из земель которого предлагается образовать ЗУ в постоянное пользование для размещения объекта	Условный номер образуемого (изменяемого) земельного участка, из земель которого предлагается образовать ЗУ в постоянное пользование для размещения объекта	Площадь изменяемого земельного участка, из земель которого предлагается образовать ЗУ в постоянное пользование для размещения объекта, кв.м. (до раздела)	Площадь изменяемого земельного участка, из земель которого предлагается образовать ЗУ в постоянное пользование для размещения объекта кв.м. (после раздела)	Способ образования ЗУ	Устанавливаемый вид разрешенного использования и категория земель образуемого земельного участка
2	56:15:0000000:2289:ЗУ1	179	56:15:0000000:2289	<p>56:15:0000000:2289 (учтенный)</p> <p>Номер кадастрового квартала: 56:15:0000000</p> <p>Дата присвоения кадастрового номера: 21.07.2020</p> <p>Ранее присвоенный государственный учетный номер: данные отсутствуют</p> <p>Адрес: Российская Федерация, Оренбургская область, Кувандыкский городской округ, на земельном участке расположена автомобильная дорога Ракитянка-Новопокровка</p> <p>Площадь: 333480 +/- 1011 кв. м</p> <p>Кадастровые номера расположенных в пределах земельного участка объектов недвижимости: 56:00:0000000:930, 56:15:0000000:1585, 56:15:0000000:2202, 56:15:0000000:1566</p> <p>Кадастровые номера объектов недвижимости, из которых образован объект недвижимости: данные отсутствуют</p> <p>Кадастровые номера образованных объектов недвижимости: данные отсутствуют</p> <p>Категория земель: Земли промышленности, энергетики, транспорта, связи, радиовещания, телевидения, информатики, земли для обеспечения космической деятельности, земли обороны, безопасности и земли иного специального назначения</p> <p>Виды разрешенного использования: для размещения автомобильной дороги (код 7.2)</p> <p>Особые отметки: Граница земельного участка состоит из 2 контуров. Сведения необходимые для заполнения раздела 2 отсутствуют.</p> <p>Сведения о правообладателях: Собственность, Оренбургская область, № 56:15:0000000:2289-56/114/2020-1 от 31.08.2020. Постоянное (бессрочное) пользование, Государственное учреждение "Главное управление дорожного хозяйства Оренбургской области", № 56:15:0000000:2289-56/114/2021-2 от 21.01.2021.</p> <p>Выписка от 11.03.2021 № 99/2021/380235422представлена в электронном виде на CD-диске в папке «Выписки».</p>	56:15:0000000:2289	333480	333301	<p>Образование земельного участка</p> <p>56:15:0000000:2289:ЗУ1 путем раздела участка 56:15:0000000:2289 с сохранением в измененных границах в соответствии с Земельным Кодексом РФ и предоставление земель в постоянное (бессрочное) пользование</p> <p>Примечание:</p> <p>Перед процедурой образования 56:15:0000000:2289:ЗУ1 необходимо произвести уточнение местоположение точек и границ земельного участка 56:15:0000000:2289, внести дополнительные точки раздела (через процедуру исправления реестровой ошибки) (см. Перечень координат характерных точек образуемых земельных участков к настоящему Тому).</p> <p>Согласно сведениям ЕГРН границы земельного участка 56:15:0000000:2289 пересекают границы населенного пункта г. Медногорск с реестровым номером 9763177. Необходимо исправление допущенной реестровой ошибки в местоположении точек и границ населенных пунктов, так как граница населенного пункта по сведениям ЕГРН пересекает границы территориального деления –территорию кадастрового района (кадастровые квартала) МО Кувандыкский ГО</p>	<p>код 7.2, Земли промышленности, энергетики, транспорта, связи, радиовещания, телевидения, информатики, земли для обеспечения космической деятельности, земли обороны, безопасности и земли иного специального назначения</p>

№	Условный номер образуемого ЗУ	Площадь образуемого ЗУ, кв.м.	Кадастровый номер ЗУ, из земель которого предлагается образовать ЗУ в постоянное пользование для размещения объекта	Общие сведения об изменяемом земельном участке, из земель которого предлагается образовать ЗУ в постоянное пользование для размещения объекта	Условный номер образуемого (изменяемого) земельного участка, из земель которого предлагается образовать ЗУ в постоянное пользование для размещения объекта	Площадь изменяемого земельного участка, из земель которого предлагается образовать ЗУ в постоянное пользование для размещения объекта, кв.м. (до раздела)	Площадь изменяемого земельного участка, из земель которого предлагается образовать ЗУ в постоянное пользование для размещения объекта кв.м. (после раздела)	Способ образования ЗУ	Устанавливаемый вид разрешенного использования и категория земель образуемого земельного участка
								Примечание: см. п. 8 пояснительной записки Приложения № 4	

Проект межевания территории для строительства объекта: «Строительство автомобильной дороги «Восточный обход г. Медногорска в Оренбургской области»

Таблица 7. Сведения о земельных участках, прошедших процедуру государственного кадастрового учета ранее, расположенных в границах территории проектирования, земли которых предлагается использовать для размещения объекта, без образования земельных участков (без изъятия для государственных нужд) (Постоянный отвод)

№ п/п	площадь пересечения с полосой отвода на время эксплуатации, кв.м.	Общие сведения об земельном участке, земли которых предлагается использовать для размещения объекта, без образования земельных участков
1	3196	<p>56:41:0000000:2023 (учтенный)</p> <p>Номер кадастрового квартала: 56:41:0000000</p> <p>Дата присвоения кадастрового номера: 05.03.2020</p> <p>Ранее присвоенный государственный учетный номер: данные отсутствуют</p> <p>Адрес: Российская Федерация, Оренбургская область, г. Медногорск, на земельном участке расположена автомобильная дорога Ракитянка-Новопокровка</p> <p>Площадь: 3196 +/- 20 кв. м</p> <p>Кадастровые номера расположенных в пределах земельного участка объектов недвижимости: 56:00:0000000:930</p> <p>Кадастровые номера объектов недвижимости, из которых образован объект недвижимости: данные отсутствуют</p> <p>Кадастровые номера образованных объектов недвижимости: данные отсутствуют</p> <p>Категория земель: Земли населённых пунктов</p> <p>Виды разрешенного использования: для размещения автомобильной дороги (код 12.0)</p> <p>Особые отметки: Сведения необходимые для заполнения раздела 2 отсутствуют. Сведения необходимые для заполнения раздела 4 отсутствуют</p> <p>Сведения о правообладателях: собственность, Оренбургская область, № 56:41:0000000:2023-56/115/2020-1 от 09.09.2020. Постоянное (бессрочное) пользование, Государственное учреждение "Главное Управление дорожного хозяйства Оренбургской области", № 56:41:0000000:2023-56/115/2021-2 от 21.01.2021.</p> <p>Выписка от 2 марта 2021г. № КУВИ-002/2021-18093881 представлена в электронном виде на CD-диске в папке «Выписки».</p>

Примечания к Таблице 7:

В отношении земельного участка 56:41:0000000:2023, образование не производится, в силу того, что данный земельный участок предоставлен в постоянном (бессрочном) пользовании Государственное учреждение "Главное Управление дорожного хозяйства Оренбургской области".

В дальнейшем необходимо провести уточнение характеристик земельного участка, в части уточнения местоположения (адреса), то есть местоположение должно соответствовать наименованию расположенного объекта недвижимости (автомобильная дорога «Восточный обход г. Медногорска в Оренбургской области»).

Таблица 8. Перечень и сведения о площади образуемых земельных участков, расположенных на территории Кувандыкского городского округа Оренбургской области, в отношении которых предполагается изъятие для государственных нужд, в том числе возможные способы их образования (Постоянный отвод)

№	Условный номер образуемого ЗУ	Площадь образуемого ЗУ, кв.м. (изъятие)	Кадастровый номер изменяемого земельного участка, в отношении которого предполагается изъятие для государственных нужд	Общие сведения об изменяемом земельном участке, в отношении которого предполагается изъятие для государственных нужд	Условный номер образуемого (изменяемого) земельного участка, в отношении которого предполагается изъятие для государственных нужд (остатки)	Площадь изменяемого ЗУ, в отношении которого предполагается изъятие для государственных нужд, кв.м. (до изъятия)	Площадь образуемого (изменяемого) земельного участка, в отношении которого предполагается изъятие для государственных нужд, кв.м. (после изъятия)	Способ образования ЗУ	Устанавливаемый вид разрешенного использования и категория земель образуемого земельного участка
1	56:15:0000000:18:ЗУ1 (13 контуров)	391582	56:15:0000000:18	56:15:0000000:18 (ранее учтенный) Номер кадастрового квартала: 56:15:0000000 Дата присвоения кадастрового номера: 17.10.2005 Ранее присвоенный государственный учетный номер: Условный номер 56-01/15-13/1999-353 Адрес: обл Оренбургская, р-н Кувандыкский, Сельскохозяйственная артель (колхоз) "Заря" Площадь: 53495000 кв. м Кадастровые номера расположенных в пределах земельного участка объектов недвижимости: 56:15:0000000:1585, 56:15:0000000:2074, 56:00:0000000:930, 56:40:0000000:542 Кадастровые номера объектов недвижимости, из которых образован объект недвижимости: 56:15:0000000:41 Кадастровые номера образованных объектов недвижимости: 56:15:0000000:842, 56:15:0000000:843, 56:15:0803005:3, 56:15:0804001:3, 56:15:0804001:4, 56:15:0805001:50, 56:15:0805001:51, 56:15:0805001:52, 56:15:0805001:53, 56:15:0805002:10, 56:15:0805002:11, 56:15:0805002:12, 56:15:0805002:3, 56:15:0805002:4, 56:15:0805002:5, 56:15:0805002:6, 56:15:0805002:7, 56:15:0805002:8, 56:15:0805002:9, 56:15:0805003:3, 56:15:0805003:4, 56:15:0805003:5, 56:15:0805004:4, 56:15:0805004:5, 56:15:0805006:2, 56:15:0805006:3, 56:15:0805006:4, 56:15:0805006:5, 56:15:0805010:4, 56:15:0805010:5, 56:15:0805010:6, 56:15:0806001:10, 56:15:0806001:11, 56:15:0806001:12, 56:15:0806001:13, 56:15:0806001:14, 56:15:0806001:15, 56:15:0806001:4, 56:15:0806001:5, 56:15:0806001:6, 56:15:0806001:7, 56:15:0806001:8, 56:15:0806001:9, 56:15:0806002:10, 56:15:0806002:11, 56:15:0806002:12, 56:15:0806002:13, 56:15:0806002:14, 56:15:0806002:15, 56:15:0806002:16, 56:15:0806002:6, 56:15:0806002:7, 56:15:0806002:8, 56:15:0806002:9, 56:15:0806003:10, 56:15:0806003:11, 56:15:0806003:3, 56:15:0806003:4, 56:15:0806003:5, 56:15:0806003:6, 56:15:0806003:7, 56:15:0806003:8, 56:15:0806003:9, 56:15:0807001:2, 56:15:0807001:3, 56:15:0807001:4, 56:15:0807001:5, 56:15:0807001:6, 56:15:0807002:3, 56:15:0807002:4, 56:15:0807002:5, 56:15:0807002:6, 56:15:0807002:7 Категория земель: Земли сельскохозяйственного назначения Виды разрешенного использования: для сельскохозяйственного производства Особые отметки: Граница земельного участка не установлена в соответствии с требованиями земельного законодательства. Кадастровые номера обособленных (условных) участков, входящих в единое землепользование и их площади: 56:15:0803002:13 - 50000 кв.м, 56:15:0803003:13 - 2490000 кв.м 56:15:0803004:2 - 1610000 кв.м	56:15:0000000:18:ЗУ2	53495000	53103418	Образование земельного участка 56:15:0000000:18:ЗУ1 из участка 56:15:0000000:18 в соответствии с Федеральным законом от 24.07.2002 №101-ФЗ и Земельным Кодексом РФ с последующим изъятием для государственных и муниципальных нужд Примечание: Перед процедурой образования 56:15:0000000:18:ЗУ1 из 56:15:0000000:18 необходимо провести уточнение местоположения характерных точек и границ, площади земельного участка, так как граница земельного участка не установлена в соответствии с требованиями земельного законодательства	Автомобильный транспорт (код 7.2), Земли промышленности, энергетики, транспорта, связи, радиовещания, телевидения, информатики, земли для обеспечения космической деятельности, земли обороны, безопасности и земли иного специального назначения

№	Условный номер образуемого ЗУ	Площадь образуемого ЗУ, кв.м. (изъятие)	Кадастровый номер изменяемого земельного участка, в отношении которого предполагается изъятие для государственных нужд	Общие сведения об изменяемом земельном участке, в отношении которого предполагается изъятие для государственных нужд	Условный номер образуемого (изменяемого) земельного участка, в отношении которого предполагается изъятие для государственных нужд (остатки)	Площадь изменяемого ЗУ, в отношении которого предполагается изъятие для государственных нужд, кв.м. (до изъятия)	Площадь образуемого (изменяемого) земельного участка, в отношении которого предполагается изъятие для государственных нужд, кв.м. (после изъятия)	Способ образования ЗУ	Устанавливаемый вид разрешенного использования и категория земель образуемого земельного участка
				<p>56:15:0803005:5 - 355000 кв.м, 56:15:0804002:5 - 1090000 кв.м, 56:15:0804003:3 - 80000 кв.м, 56:15:0804004:4 - 50000 кв.м, 56:15:0805001:54 - 4260000 кв.м, 56:15:0805002:13 - 5320000 кв.м, 56:15:0805003:6 - 2830000 кв.м, 56:15:0805004:6 - 890000 кв.м, 56:15:0805006:6 - 1970000 кв.м, 56:15:0805010:7 - 3370000 кв.м, 56:15:0806001:17 - 7500000 кв.м, 56:15:0806002:17 - 7020000 кв.м, 56:15:0807001:7 - 5700000 кв.м, 56:15:0807001:8 - 5200000 кв.м, 56:15:1707002:3 - 3710000 кв.м.</p> <p>Сведения, необходимые для заполнения разделов: 3 - Описание местоположения земельного участка; 4 - Сведения о частях земельного участка, отсутствуют.Сведения необходимые для заполнения раздела 3 отсутствуют.Сведения необходимые для заполнения раздела 3.1 отсутствуют.Сведения необходимые для заполнения раздела 3.2 отсутствуют.Сведения необходимые для заполнения раздела 4 отсутствуют. Список кадастровых номеров обособленных (условных) участков, входящих в единое землепользование: 56:15:0803002:13,56:15:0803003:13,56:15:0803004:2,56:15:0803005:5, 56:15:0804002:5,56:15:0804003:3,56:15:0804004:4,56:15:0805001:54, 56:15:0805002:13,56:15:0805003:6,56:15:0805004:6,56:15:0805006:6, 56:15:0805010:7,56:15:0806001:17,56:15:0806002:17,56:15:0807001:7, 56:15:0807001:8,56:15:1707002:3.</p> <p>Сведения о правообладателях: Долевая собственность (220 долевиков), сведения о собственниках приведены в выписке от 02.03.2021 № КУВИ-002/2021-18072634.</p> <p>Выписка от 02.03.2021 № КУВИ-002/2021-18072634 представлена в электронном виде на CD-диске в папке «Выписки».</p>					
2	56:15:0000000:843 :ЗУ1 (5 контуров)	22620	56:15:0000000:843	<p>56:15:0000000:843 (учтенный)</p> <p>Номер кадастрового квартала: 56:15:0000000</p> <p>Дата присвоения кадастрового номера: 14.09.2011</p> <p>Ранее присвоенный государственный учетный номер: данные отсутствуют</p> <p>Адрес: Оренбургская область, Кувандыкский район, земельный участок расположен в северо-восточной части Кувандыкского районного кадастрового квартала 56:15:0</p> <p>Площадь: 39560000 +/- 55035 кв. м</p> <p>Кадастровые номера расположенных в пределах земельного участка объектов недвижимости: 56:15:0000000:1585, 56:15:0000000:2074, 56:00:0000000:930, 56:40:0000000:542</p> <p>Кадастровые номера объектов недвижимости, из которых образован объект недвижимости: 56:15:0000000:18</p> <p>Кадастровые номера образованных объектов недвижимости: данные отсутствуют</p> <p>Категория земель: Земли сельскохозяйственного назначения</p>	56:15:0000000:843 :ЗУ2 (48 контуров)	39560000	39537380	<p>Образование земельного участка 56:15:0000000:843:ЗУ1 :ЗУ1 из участка 56:15:0000000:843 в соответствии с Федеральным законом от 24.07.2002 №101-ФЗ и Земельным Кодексом РФ с последующим изъятием для государственных и муниципальных нужд</p> <p>Примечание: Перед процедурой образования 56:15:0000000:843:ЗУ1 из</p>	<p>Автомобильный транспорт (код 7.2), Земли промышленности, энергетики, транспорта, связи, радиовещания, телевидения, информатики, земли для обеспечения космической деятельности, земли обороны, безопасности и земли иного специального назначения</p>

№	Условный номер образуемого ЗУ	Площадь образуемого ЗУ, кв.м. (изъятие)	Кадастровый номер изменяемого земельного участка, в отношении которого предполагается изъятие для государственных нужд	Общие сведения об изменяемом земельном участке, в отношении которого предполагается изъятие для государственных нужд	Условный номер образуемого (изменяемого) земельного участка, в отношении которого предполагается изъятие для государственных нужд (остатки)	Площадь изменяемого ЗУ, в отношении которого предполагается изъятие для государственных нужд, кв.м. (до изъятия)	Площадь образуемого (изменяемого) земельного участка, в отношении которого предполагается изъятие для государственных нужд, кв.м. (после изъятия)	Способ образования ЗУ	Устанавливаемый вид разрешенного использования и категория земель образуемого земельного участка
				<p>Виды разрешенного использования: для сельскохозяйственного производства</p> <p>Особые отметки: Граница земельного участка состоит из 44 контуров.</p> <p>Сведения о правообладателях: Долевая собственность (197 долевиков), сведения о собственниках приведены в выписке от 19.06.2020 № 99/2020/333730961</p> <p>Ограничение прав и обременение объекта недвижимости: Аренда, весь объект</p> <p>Дата государственной регистрации: 22.04.2012</p> <p>Номер государственной регистрации: 56-56-06/009/2012-238</p> <p>Срок, на который установлено ограничение прав и обременение объекта недвижимости: с 23.04.2012 на 5 лет</p> <p>Лицо, в пользу которого установлено ограничение прав и обременение объекта недвижимости: Общество с ограниченной ответственностью "САД", ИНН: 5605006293</p> <p>Основание государственной регистрации: Договор аренды земельного участка (из категории земель сельскохозяйственного назначения), находящегося в общей долевой собственности от 16.01.2012, дата регистрации 22.04.2012, № 56-56-06/009/2012-238.</p> <p>Выписка от 02.03.2021 № КУВИ-002/2021-18126973 представлена в электронном виде на CD-диске в папке «Выписки».</p>				<p>56:15:0000000:843</p> <p>необходимо провести следующие процедуры:</p> <p>1) в целях исключения пересечения с земельным участком 56:15:0000000:2289 необходимо произвести уточнение местоположения точек и границ земельного участка 56:15:0000000:2289, внести дополнительные точки раздела (через процедуру исправления реестровой ошибки) (см. Перечень координат характерных точек образуемых земельных участков к настоящему Тому)</p> <p>2) необходимо внести дополнительные точки путем уточнения местоположения точек и границ 56:15:0000000:843 (через процедуру исправления реестровой ошибки). (см. Приложение № 1 к настоящему Тому)</p>	
3	56:15:0000000:12:ЗУ1 (6 контуров)	16698	56:15:0000000:12	<p>56:15:0000000:12 (ранее учтенный)</p> <p>Номер кадастрового квартала: 56:15:0000000</p> <p>Дата присвоения кадастрового номера: 15.12.2003</p> <p>Ранее присвоенный государственный учетный номер: Условный номер 56-01/15-12/1999-762</p> <p>Адрес: Оренбургская обл, р-н Кувандыкский, СПК "Победа"</p> <p>Площадь декларированная: 76859049 кв. м</p> <p>Кадастровые номера расположенных в пределах земельного участка объектов недвижимости: данные отсутствуют</p> <p>Кадастровые номера объектов недвижимости из которых образован</p>	56:15:0000000:12:ЗУ2	76859049	76842351	<p>Образование земельного участка 56:15:0000000:12:ЗУ1 из участка 56:15:0000000:12 в соответствии с Федеральным законом от 24.07.2002 №101-ФЗ и Земельным Кодексом РФ с последующим изъятием для государственных и муниципальных</p>	<p>Автомобильный транспорт (код 7.2), Земли промышленности, энергетики, транспорта, связи, радиовещания, телевидения, информатики, земли для обеспечения космической деятельности, земли обороны, безопасности</p>

№	Условный номер образуемого ЗУ	Площадь образуемого ЗУ, кв.м. (изъятие)	Кадастровый номер изменяемого земельного участка, в отношении которого предполагается изъятие для государственных нужд	Общие сведения об изменяемом земельном участке, в отношении которого предполагается изъятие для государственных нужд	Условный номер образуемого (изменяемого) земельного участка, в отношении которого предполагается изъятие для государственных нужд (остатки)	Площадь изменяемого ЗУ, в отношении которого предполагается изъятие для государственных нужд, кв.м. (до изъятия)	Площадь образуемого (изменяемого) земельного участка, в отношении которого предполагается изъятие для государственных нужд, кв.м. (после изъятия)	Способ образования ЗУ	Устанавливаемый вид разрешенного использования и категория земель образуемого земельного участка
				<p>объект недвижимости: данные отсутствуют</p> <p>Кадастровые номера образованных объектов недвижимости: 56:15:0000000:2112, 56:15:0000000:2113, 56:15:0000000:2124, 56:15:0000000:2138, 56:15:0000000:2172, 56:15:0000000:2229, 56:15:0000000:440, 56:15:0000000:441, 56:15:0000000:442, 56:15:0000000:443, 56:15:0000000:444, 56:15:0000000:445, 56:15:0000000:446, 56:15:1821005:22, 56:15:1821005:23, 56:15:1821007:27, 56:15:1822003:17, 56:15:1822003:18, 56:15:1822003:20, 56:15:1823001:22, 56:15:1823001:24, 56:15:1823005:123, 56:15:1823005:124, 6:15:1823005:125, 56:15:1824001:19, 56:15:1824001:21, 56:15:1824001:22, 56:15:1815002:220, 56:15:0000000:2544</p> <p>Категория земель: Земли сельскохозяйственного назначения</p> <p>Виды разрешенного использования: для сельскохозяйственного использования</p> <p>Особые отметки: <i>Граница земельного участка не установлена в соответствии с требованиями земельного законодательства.</i></p> <p>Кадастровые номера обособленных (условных) участков, входящих в единое землепользование и их площади: 56:15:1815002:9 - 129000 кв.м, 56:15:1815003:4 - 140000 кв.м, 56:15:1815003:5 - 140000 кв.м, 56:15:1816003:15 - 350000 кв.м, 56:15:1819006:45 - 1529000 кв.м, 56:15:1819008:5 - 291923 кв.м, 56:15:1819009:2 - 55856 кв.м, 56:15:1819010:4 - 540000 кв.м, 56:15:1819011:28 - 325000 кв.м, 56:15:1819012:25 - 852000 кв.м, 56:15:1820001:5 - 930000 кв.м, 56:15:1820002:6 - 1070000 кв.м, 56:15:1820003:2 - 340000 кв.м, 56:15:1821001:16 - 3987727 кв.м, 56:15:1821002:7 - 3610000 кв.м, 56:15:1821003:3 - 6840000 кв.м, 56:15:1821004:3 - 2950000 кв.м, 56:15:1821005:24 - 4675841.72 кв.м, 56:15:1821006:5 - 7771557.94 кв.м, 56:15:1821007:29 - 3833999.77 кв.м, 56:15:1822001:23 - 11050000 кв.м, 56:15:1822002:24 - 550000 кв.м, 56:15:1822003:19 - 222000 кв.м, 56:15:1823001:23 - 915000 кв.м, 56:15:1823002:14 - 7950000 кв.м, 56:15:1823002:15 - 1776000 кв.м, 56:15:1823003:120 - 1716363 кв.м, 56:15:1823005:121 - 3189000 кв.м, 56:15:1823005:122 - 1760000 кв.м, 56:15:1823006:8 - 95524 кв.м, 56:15:1824001:20 - 1787350 кв.м, 56:15:1824002:28 - 3994999.86 кв.м, 56:15:1824003:19 - 2216000 кв.м, 56:15:1824004:26 - 754906 кв.м, 56:15:1826001:21 - 3600000 кв.м, 56:15:1826002:92 - 1376000 кв.м, 56:15:1830001:84 - 6465000 кв.м, 56:15:1830002:53 - 1607000 кв.м, 56:15:1830003:53 - 1015000 кв.м, 56:15:1830004:30 - 2095000 кв.м, 56:15:1830005:12 - 152000 кв.м.</p> <p>Сведения, необходимые для заполнения разделов: 3 - Описание местоположения земельного участка; 4 - Сведения о частях земельного участка, отсутствуют.</p> <p>Список кадастровых номеров обособленных (условных) участков, входящих в единое землепользование: 56:15:1815002:9, 56:15:1815003:4, 56:15:1815003:5, 56:15:1816003:15, 56:15:1819006:45, 56:15:1819008:5, 56:15:1819009:2, 56:15:1819010:4, 56:15:1819011:28, 56:15:1819012:25, 56:15:1820001:5.</p>		необходимо произвести уточнение местоположения точек и границ, площади земельного участка	требованиями земельного законодательства, площадь, в случае уточнения местоположения точек и границ земельного участка, после изъятия может отличаться от указанной.	<p>нужд</p> <p>Примечание: Перед процедурой образования 56:15:0000000:12:ЗУ1 из 56:15:0000000:12 необходимо провести уточнение местоположения характерных точек и границ, площади земельного участка, так как граница земельного участка не установлена в соответствии с требованиями земельного законодательства</p> <p>Примечание: см. п. 3 пояснительной записки Приложения № 4</p>	и земли иного специального назначения

№	Условный номер образуемого ЗУ	Площадь образуемого ЗУ, кв.м. (изъятие)	Кадастровый номер изменяемого земельного участка, в отношении которого предполагается изъятие для государственных нужд	Общие сведения об изменяемом земельном участке, в отношении которого предполагается изъятие для государственных нужд	Условный номер образуемого (изменяемого) земельного участка, в отношении которого предполагается изъятие для государственных нужд (остатки)	Площадь изменяемого ЗУ, в отношении которого предполагается изъятие для государственных нужд, кв.м. (до изъятия)	Площадь образуемого (изменяемого) земельного участка, в отношении которого предполагается изъятие для государственных нужд, кв.м. (после изъятия)	Способ образования ЗУ	Устанавливаемый вид разрешенного использования и категория земель образуемого земельного участка
				<p>56:15:1820002:6, 56:15:1820003:2, 56:15:1821001:16, 56:15:1821002:7, 56:15:1821003:3, 56:15:1821004:3, 56:15:1821005:24, 56:15:1821006:5, 56:15:1821007:29, 56:15:1822001:23, 56:15:1822002:24, 56:15:1822003:19, 56:15:1823001:23, 56:15:1823002:14, 56:15:1823002:15, 56:15:1823003:120, 56:15:1823005:121, 56:15:1823005:122, 56:15:1823006:8, 56:15:1824001:20, 56:15:1824002:28, 56:15:1824003:19, 56:15:1824004:26, 56:15:1826001:21, 56:15:1826002:92, 56:15:1830001:84, 56:15:1830002:53, 56:15:1830003:53, 56:15:1830004:30, 56:15:1830005:12.</p> <p>Сведения о правообладателях: Долевая собственность (684 долевиков), сведения о собственниках приведены в выписке от 02.03.2021 № КУВИ-002/2021-18082675.</p> <p>Выписка от 02.03.2021 № КУВИ-002/2021-18082675 представлена в электронном виде на CD-диске в папке «Выписки».</p>					
4	<p>1 вариант: 56:15:1830002:47:ЗУ1 (2 контура)</p> <p>2 вариант: 56:15:1830002:47:ЗУ1 (2 контура)</p>	<p>1 вариант: 114030</p> <p>2 вариант: 114030</p>	<p>1 вариант: 56:15:1830002:47</p> <p>2 вариант: 56:15:1830002:47</p>	<p>56:15:1830002:47 (ранее учтенный)</p> <p>Номер кадастрового квартала: 56:15:1830002</p> <p>Дата присвоения кадастрового номера: 31.10.2008</p> <p>Ранее присвоенный государственный учетный номер: Иной номер: (56:15:1830002:47)</p> <p>Адрес: Оренбургская обл, р-н Кувандыкский, с/с МО Ибрагимовский, земельный участок расположен в северо-восточной части кадастрового квартала 56:15:1830002</p> <p>Площадь: 2429000 +/- 2727 кв. м</p> <p>Кадастровые номера расположенных в пределах земельного участка объектов недвижимости: данные отсутствуют</p> <p>Кадастровые номера объектов недвижимости, из которых образован объект недвижимости: данные отсутствуют</p> <p>Кадастровые номера образованных объектов недвижимости: данные отсутствуют</p> <p>Категория земель: Земли сельскохозяйственного назначения</p> <p>Виды разрешенного использования: для сельскохозяйственного использования</p> <p>Особые отметки: Сведения о видах разрешенного использовании имеют статус «Актуальные незасвидетельствованные». Право (ограничение права, обременение объекта недвижимости) зарегистрировано на данный объект недвижимости с видами разрешенного использования отсутствует</p> <p>Сведения необходимые для заполнения раздела 3.1 отсутствуют.</p> <p>Сведения о правообладателях: Собственность, Крестьянское хозяйство "Альбидум", ИНН: 5632000300 , № 56:15:1830002:47-56/005/2020-5 от 14.02.2020</p> <p>Сведения о правообладателях приведены в выписке от 11.03.2021№</p>	<p>1 вариант: 56:15:1830002:47:ЗУ2 (3 контура)</p> <p>2 вариант: 56:15:1830002:47:ЗУ2 (3 контура)</p>	<p>1 вариант: 2429000</p> <p>Примечание: для приведения в соответствие сведений о площади земельного участка в ЕГРН (по ЕГРН площадь 2429000 кв.м., а при нанесении координат площадь 2428889 кв.м.), необходимо произвести уточнение местоположения точек и границ земельного участка (через процедуру исправления реестровой ошибки). В результате проведения данной процедуры при нанесении координат площадь участка изменится с 2428889 кв.м. на 2429000 кв.м.</p> <p>2 вариант: 2428889 (по координатам)</p> <p>Примечание: для приведения в соответствие сведений о площади земельного</p>	<p>1 вариант: 2314970</p> <p>Примечание: В случае не проведения процедуры уточнение местоположения точек и границ, и сведений о площади земельного участка (через процедуру исправления реестровой ошибки) площадь земельного участка после изъятия может отличаться и составить 2314859 кв.м.</p> <p>2 вариант: 2314859 (по координатам)</p> <p>Примечание: В случае не проведения</p>	<p>Образование земельного участка 56:15:1830002:47:ЗУ1 из участка 56:15:1830002:47 в соответствии с Федеральным законом от 24.07.2002 №101-ФЗ и Земельным Кодексом РФ с последующим изъятием для государственных и муниципальных нужд</p> <p>Примечание: Предлагается 4 варианта образования земельного участка 1 и 2 вариант: Перед процедурой образования из 56:15:1830002:47, необходимо провести следующую работу: 1) необходимо произвести уточнение местоположения точек и границ 56:15:1830002:47 и смежного с ним обособленного участка 56:15:1830002:26, входящего в состав ЕЗП</p>	<p>Автомобильный транспорт (код 7.2), Земли промышленности, энергетики, транспорта, связи, радиовещания, телевидения, информатики, земли для обеспечения космической деятельности, земли обороны, безопасности и земли иного специального назначения</p>

№	Условный номер образуемого ЗУ	Площадь образуемого ЗУ, кв.м. (изъятие)	Кадастровый номер изменяемого земельного участка, в отношении которого предполагается изъятие для государственных нужд	Общие сведения об изменяемом земельном участке, в отношении которого предполагается изъятие для государственных нужд	Условный номер образуемого (изменяемого) земельного участка, в отношении которого предполагается изъятие для государственных нужд (остатки)	Площадь изменяемого ЗУ, в отношении которого предполагается изъятие для государственных нужд, кв.м. (до изъятия)	Площадь образуемого (изменяемого) земельного участка, в отношении которого предполагается изъятие для государственных нужд, кв.м. (после изъятия)	Способ образования ЗУ	Устанавливаемый вид разрешенного использования и категория земель образуемого земельного участка
	3 вариант: 56:15:1830002:47:ЗУ1 (2 контура)	3 вариант: 113995	3 вариант: 56:15:1830002:47	99/2021/380246432 Выписка от 11.03.2021№ 99/2021/380246432 представлена в электронном виде на CD-диске в папке «Выписки».	3 вариант: 56:15:1830002:47:ЗУ2 (3 контура)	участка в ЕГРН (по ЕГРН площадь 2429000 кв.м. а при нанесении координат площадь 2428889 кв.м.), необходимо произвести уточнение местоположения точек и границ земельного участка (через процедуру исправления реестровой ошибки). В результате проведения данной процедуры при нанесении координат площадь участка изменится с 2428889 кв.м. на 2429000 кв.м. Примечание: для приведения в соответствие сведений о площади земельного участка в ЕГРН (по ЕГРН площадь 2429000 кв.м., а при нанесении координат площадь 2428889 кв.м.), необходимо произвести уточнение местоположения точек и границ земельного участка (через процедуру исправления реестровой ошибки).В результате проведения данной процедуры при нанесении координат площадь участка изменится с 2428889 кв.м. на 2429000 кв.м.	процедуры уточнение местоположения точек и границ, и сведений о площади земельного участка (через процедуру исправления реестровой ошибки) площадь земельного участка после изъятия может отличаться и составить 2314859 кв.м 3 вариант: 2315005 Примечание: В случае не проведения процедуры уточнение местоположения точек и границ, и сведений о площади земельного участка (через процедуру исправления реестровой ошибки) площадь земельного участка после изъятия может отличаться и составить 2314894 кв.м.	56:15:0000000:33(ЛЭП) (через процедуру исправления реестровой ошибки), так как сведения топографической основы не содержат существующей ЛЭП в границах отвода строящейся объекта Наличие реестровой ошибки в местоположении точек и границ земельного участка 56:15:0000000:33 подтверждается письмом полученного от ПАО "Россети Волга" - "Оренбургэнерго". 2) необходимо совместное обращение обоих собственников с заявлениями в орган регистрации права, с связи с уточнение местоположения точек и границ 56:15:0000000:33 и земельного участка 56:15:1830002:47 (через процедуру исправления реестровой ошибки) (см. Приложение №1 к настоящему Тому) 3 и 4 вариант: в случае не исправления реестровой ошибки в сведениях о местоположении точек и границ смежного с ним земельного участка 56:15:0000000:33: Перед процедурой образования из	
	4 вариант:	4 вариант:	4 вариант:		4 вариант:	4 вариант:	4 вариант:		

№	Условный номер образуемого ЗУ	Площадь образуемого ЗУ, кв.м. (изъятие)	Кадастровый номер изменяемого земельного участка, в отношении которого предполагается изъятие для государственных нужд	Общие сведения об изменяемом земельном участке, в отношении которого предполагается изъятие для государственных нужд	Условный номер образуемого (изменяемого) земельного участка, в отношении которого предполагается изъятие для государственных нужд (остатки)	Площадь изменяемого ЗУ, в отношении которого предполагается изъятие для государственных нужд, кв.м. (до изъятия)	Площадь образуемого (изменяемого) земельного участка, в отношении которого предполагается изъятие для государственных нужд, кв.м. (после изъятия)	Способ образования ЗУ	Устанавливаемый вид разрешенного использования и категория земель образуемого земельного участка
	56:15:1830002:47:ЗУ1 (2 контура)	113995	56:15:1830002:47		56:15:1830002:47:ЗУ2 (3 контура)	2428889 (по координатам) Примечание: для приведения в соответствие сведений о площади земельного участка в ЕГРН (по ЕГРН площадь 2429000 кв.м. а при нанесении координат площадь 2428889 кв.м.), необходимо произвести уточнение местоположения точек и границ земельного участка (через процедуру исправления реестровой ошибки). В результате проведения данной процедуры при нанесении координат площадь участка изменится с 2428889 кв.м. на 2429000 кв.м.	2314894 (по координатам) Примечание: В случае не проведения процедуры уточнения местоположения точек и границ, и сведений о площади земельного участка (через процедуру исправления реестровой ошибки) площадь земельного участка после изъятия может отличаться и составить 2314894 кв.м.	56:15:1830002:47 необходимо произвести уточнение местоположения точек и границ, площади, в том числе с внесением дополнительных точек раздела, 56:15:1830002:47 (через процедуру исправления реестровой ошибки). (см. Приложение 1 к настоящему Тому.) Примечание: см. п. 6 пояснительной записки Приложения № 4	
5	56:15:0000000:33:ЗУ1 (входящий обособленный участок 56:15:1830002:26 в ЕЗП 56:15:0000000:33)	35	56:15:0000000:33	56:15:0000000:33 (ранее учтенный) Номер кадастрового квартала: 56:15:0000000 Дата присвоения кадастрового номера: 22.09.2006 Ранее присвоенный государственный учетный номер: Иной номер: 56:15:0:33 Местоположение установлено относительно ориентира, расположенного в границах участка. Ориентир ВЛ-110 кВ п.с. Новотроицкая - п.с. Медногорская районная 2. Почтовый адрес ориентира: Оренбургская обл, р-н Кувандыкский Площадь: 9048 +/- 167кв. м Кадастровые номера расположенных в пределах земельного участка объектов недвижимости: данные отсутствуют Кадастровые номера объектов недвижимости, из которых образован объект недвижимости: данные отсутствуют Кадастровые номера образованных объектов недвижимости: данные отсутствуют Категория земель: Земли промышленности, энергетики, транспорта, связи, радиовещания, телевидения, информатики, земли для обеспечения космической деятельности, земли обороны, безопасности и земли иного назначения	56:15:0000000:33	9048 Примечание: для приведения в соответствие сведений о площади земельного участка в ЕГРН (по ЕГРН площадь 9048 кв.м. а при нанесении координат площадь 9052 кв.м.), необходимо произвести уточнение местоположения точек и границ земельного участка	9013 Примечание: В случае не приведения процедуры уточнения местоположения точек и границ, сведений о площади земельного участка (через процедуру исправления реестровой ошибки) площадь	Образование земельного участка 56:15:0000000:33:ЗУ1 путем раздела участка 56:15:0000000:33 с сохранением в измененных границах в соответствии с Земельным Кодексом РФ и предоставление земель в постоянное (бессрочное) пользование Примечание: в случае не применения вариантов 1 и 2, указанных по отношению к земельному участку 56:15:1830002:47, то перед процедурой образования	Автомобильный транспорт (код 7.2), Земли промышленности, энергетики, транспорта, связи, радиовещания, телевидения, информатики, земли для обеспечения космической деятельности, земли обороны, безопасности и земли иного специального назначения

№	Условный номер образуемого ЗУ	Площадь образуемого ЗУ, кв.м. (изъятие)	Кадастровый номер изменяемого земельного участка, в отношении которого предполагается изъятие для государственных нужд	Общие сведения об изменяемом земельном участке, в отношении которого предполагается изъятие для государственных нужд	Условный номер образуемого (изменяемого) земельного участка, в отношении которого предполагается изъятие для государственных нужд (остатки)	Площадь изменяемого ЗУ, в отношении которого предполагается изъятие для государственных нужд, кв.м. (до изъятия)	Площадь образуемого (изменяемого) земельного участка, в отношении которого предполагается изъятие для государственных нужд, кв.м. (после изъятия)	Способ образования ЗУ	Устанавливаемый вид разрешенного использования и категория земель образуемого земельного участка
				<p>специального назначения</p> <p>Виды разрешенного использования: для размещения линии ВЛ</p> <p>Особые отметки: Сведения о видах разрешенного использовании имеют статус «Актуальные незасвидетельствованные». Право (ограничение права, обременение объекта недвижимости) зарегистрировано на данный объект недвижимости с видами разрешенного использования отсутствует.</p> <p>Список кадастровых номеров (площадей) обособленных (условных) участков, входящих в единое землепользование: 56:15:1830001:15 (100кв.м) ,56:15:1830001:16 (101кв.м) ,56:15:1830001:17 (100кв.м) ,56:15:1830001:18 (100кв.м) ,56:15:1830001:19 (64кв.м) , 56:15:1830001:20 (100кв.м) ,56:15:1830001:21 (100кв.м) , 56:15:1830001:22 (100кв.м) ,56:15:1830001:23 (100кв.м) , 56:15:1830001:24 (100кв.м) ,56:15:1830001:25 (100кв.м) , 56:15:1830001:26 (100кв.м) ,56:15:1830001:27 (100кв.м) ,56:15:1830001:28 (100кв.м) ,56:15:1830001:29 (100кв.м) ,56:15:1830001:30 (100кв.м) ,56:15:1830001:31 (100кв.м) ,56:15:1830002:19 (100кв.м) ,56:15:1830002:20 (100кв.м) ,56:15:1830002:21 (100кв.м) ,56:15:1830002:22 (100кв.м) ,56:15:1830002:23 (100кв.м) ,56:15:1830002:24 (100кв.м) ,56:15:1830002:25 (100кв.м) ,56:15:1830002:26 (100кв.м) ,56:15:1830002:27 (100кв.м) ,56:15:1830002:28 (100кв.м) ,56:15:1830002:29 (100кв.м) ,56:15:1830003:20 (100кв.м) ,56:15:1830003:21 (100кв.м) ,56:15:1830003:22 (100кв.м) ,56:15:1830003:23 (100кв.м) ,56:15:1830003:24 (100кв.м) ,56:15:1830003:25 (100кв.м) ,56:15:1830003:26 (100кв.м) ,56:15:1830003:27 (100кв.м) ,56:15:1830003:28 (100кв.м) ,56:15:1830003:29 (100кв.м) ,56:15:1830003:30 (100кв.м) ,56:15:1830003:31 (100кв.м) ,56:15:1830003:32 (100кв.м) ,56:15:1830003:33 (100кв.м) ,56:15:1408001:34 (100кв.м) ,56:15:1408002:31 (5.5кв.м) ,56:15:1408002:32 (5.5кв.м) ,56:15:1408002:33 (5.5кв.м) ,56:15:1408002:34 (5.5кв.м) ,56:15:1408002:35 (5.5кв.м) ,56:15:1408002:36 (5.5кв.м) ,56:15:1408002:37 (5.5кв.м) ,56:15:1408002:38 (5.5кв.м) ,56:15:1408002:39 (5.5кв.м) ,56:15:1408002:40 (5.5кв.м) ,56:15:1408002:41 (5.5кв.м) ,56:15:1408002:42 (5.5кв.м) ,56:15:1408002:43 (5.5кв.м) ,56:15:1408002:44 (5.5кв.м) ,56:15:1408002:45 (5.5кв.м) ,56:15:1408002:46 (100кв.м) ,56:15:1408002:47 (100кв.м) ,56:15:1408005:14 (100кв.м) ,56:15:1408005:15 (100кв.м) ,56:15:1409001:29 (100кв.м) ,56:15:1409001:30 (100кв.м) ,56:15:1409001:31 (100кв.м) ,56:15:1409001:32 (100кв.м) ,56:15:1409001:33 (100кв.м) ,56:15:1409001:34 (100кв.м) ,56:15:1409001:35 (100кв.м) ,56:15:1409001:36 (100кв.м) ,56:15:1409001:37 (100кв.м) ,56:15:1409001:38 (100кв.м) ,56:15:1409001:39 (100кв.м) ,56:15:1403001:100 (100кв.м) ,56:15:1403001:101 (100кв.м) ,56:15:1403001:102 (100кв.м) ,56:15:1403001:103 (100кв.м) ,56:15:1403001:104 (100кв.м) ,56:15:1403001:105 (100кв.м) ,56:15:1403001:106 (100кв.м) ,56:15:1403001:107 (100кв.м) ,56:15:1403001:108 (100кв.м) ,56:15:1403001:109 (100кв.м) ,56:15:1403001:110 (100кв.м) ,56:15:1403001:111 (100кв.м) ,56:15:1403001:112 (100кв.м) ,56:15:1403001:113 (100кв.м) ,56:15:1403001:114 (100кв.м) ,56:15:1403001:115 (100кв.м)</p>		участка (через процедуру исправления реестровой ошибки).В результате проведения данной процедуры при нанесении координат площадь участка изменится с 9052 кв.м. на 9048 кв.м	земельного участка после изъятия может отличаться и составить 9017кв.м.	56:15:0000000:33 :ЗУ1 из 56:15:0000000:33 необходимо провести следующие работы: 1) раздел смежного земельного участка 56:15:1830002:47; 2) затем провести кадастровые работы по внесению дополнительных точек раздела путем уточнения местоположения точек и границ 56:15:0000000:33 (через процедуру исправления реестровой ошибки) (см. Приложение № 1 к настоящему Тому) Примечание: см. п. 6,7 пояснительной записки Приложения № 4	

№	Условный номер образуемого ЗУ	Площадь образуемого ЗУ, кв.м. (изъятие)	Кадастровый номер изменяемого земельного участка, в отношении которого предполагается изъятие для государственных нужд	Общие сведения об изменяемом земельном участке, в отношении которого предполагается изъятие для государственных нужд	Условный номер образуемого (изменяемого) земельного участка, в отношении которого предполагается изъятие для государственных нужд (остатки)	Площадь изменяемого ЗУ, в отношении которого предполагается изъятие для государственных нужд, кв.м. (до изъятия)	Площадь образуемого (изменяемого) земельного участка, в отношении которого предполагается изъятие для государственных нужд, кв.м. (после изъятия)	Способ образования ЗУ	Устанавливаемый вид разрешенного использования и категория земель образуемого земельного участка
				<p>,56:15:1403001:116 (100кв.м) ,56:15:1403001:117 (100кв.м) ,56:15:1403001:118 (100кв.м) ,56:15:1403001:119 (100кв.м) ,56:15:1413002:27 (100кв.м) ,56:15:1413002:28 (100кв.м) ,56:15:1413002:29 (100кв.м) ,56:15:1413002:30 (100кв.м) ,56:15:1413002:31 (100кв.м) ,56:15:1413002:32 (100кв.м) ,56:15:1413002:33 (100кв.м) ,56:15:1413002:34 (100кв.м) ,56:15:1413002:35 (100кв.м) ,56:15:1413002:36 (100кв.м) ,56:15:1413002:37 (100кв.м) ,56:15:1413002:38 (100кв.м)</p> <p>Сведения о правообладателях: Собственность , Муниципальное образование Кувандыкский городской округ Оренбургской области , № 56-56-16/008/2009-070 от 22.07.2009</p> <p>Ограничение прав и обременение объекта недвижимости: Аренда, весь объект</p> <p>Дата государственной регистрации: 22.07.2009</p> <p>Номер государственной регистрации: 56-56-16/008/2009-070</p> <p>Срок, на который установлено ограничение прав и обременение объекта недвижимости: с 22.07.2009 по 30.12.2057</p> <p>Лицо, в пользу которого установлено ограничение прав и обременение объекта недвижимости: Публичное акционерное общество "Межрегиональная распределительная сетевая компания Волги", ИНН: 6450925977</p> <p>Основание государственной регистрации: Договор аренды земельного участка от 20.03.2008 №31/08-3, дата регистрации 22.07.2009, №56-56-16/008/2009-070.</p> <p>Сведения о правообладателях приведены в выписке от 11.03.2021№ 99/2021/380268205.</p> <p>Выписка от 11.03.2021№ 99/2021/380268205 представлена в электронном виде на CD-диске в папке «Выписки».</p>					
6	1 вариант 56:15:1830002:1:3У1 (6 контуров)	1 вариант 170244	1 вариант 56:15:1830002:1	<p>56:15:1830002:1 (ранее учтенный)</p> <p>Номер кадастрового квартала: 56:15:1830002</p> <p>Дата присвоения кадастрового номера: 28.05.1998</p> <p>Ранее присвоенный государственный учетный номер: Иной номер: (56:15:18 30 002:0001)</p> <p>Адрес: Российская Федерация, Оренбургская область, городской округ Кувандыкский, земельный участок расположен в южной части кадастрового квартала 56:15:1830002</p> <p>Площадь: 2769932 +/- 14563 кв. м</p> <p>Кадастровые номера расположенных в пределах земельного участка объектов недвижимости: данные отсутствуют</p> <p>Кадастровые номера объектов недвижимости, из которых образован объект недвижимости: данные отсутствуют</p> <p>Кадастровые номера образованных объектов недвижимости: данные отсутствуют</p> <p>Категория земель: Земли сельскохозяйственного назначения</p> <p>Виды разрешенного использования: для сельскохозяйственного</p>	1 вариант 56:15:1830002:1	1 вариант 2769932	1 вариант 2599688	Образование земельного участка 56:15:1830002:1:3У1 путем раздела 56:15:1830002:1 с сохранением в измененных границах в соответствии с Земельным Кодексом РФ и предоставление земель в постоянное (бессрочное) пользование	Автомобильный транспорт (код 7.2), Земли промышленности, энергетики, транспорта, связи, радиовещания, телевидения, информатики, земли для обеспечения космической деятельности, земли обороны, безопасности и земли иного специального назначения

№	Условный номер образуемого ЗУ	Площадь образуемого ЗУ, кв.м. (изъятие)	Кадастровый номер изменяемого земельного участка, в отношении которого предполагается изъятие для государственных нужд	Общие сведения об изменяемом земельном участке, в отношении которого предполагается изъятие для государственных нужд	Условный номер образуемого (изменяемого) земельного участка, в отношении которого предполагается изъятие для государственных нужд (остатки)	Площадь изменяемого ЗУ, в отношении которого предполагается изъятие для государственных нужд, кв.м. (до изъятия)	Площадь образуемого (изменяемого) земельного участка, в отношении которого предполагается изъятие для государственных нужд, кв.м. (после изъятия)	Способ образования ЗУ	Устанавливаемый вид разрешенного использования и категория земель образуемого земельного участка
	2 вариант 56:15:1830002:1:ЗУ1 (6 контуров)	2 вариант 170244	2 вариант 56:15:1830002:1	<p>использования</p> <p>Особые отметки: Сведения необходимые для заполнения раздела 3 отсутствуют. Сведения необходимые для заполнения раздела 3.1 отсутствуют. Сведения необходимые для заполнения раздела 3.2 отсутствуют. Сведения необходимые для заполнения раздела 4 отсутствуют. Граница земельного участка установлена в соответствии с требованиями земельного законодательства</p> <p>Сведения о правообладателях: Собственность, Муниципальное образование Кувандыкский городской округ Оренбургской области, № 56:15:1830002:1-56/005/2018-3 от 03.09.2018.</p> <p>Ограничение прав и обременение объекта недвижимости: Аренда, весь объект</p> <p>Дата государственной регистрации: 10.06.2019</p> <p>Номер государственной регистрации: 56:15:1830002:1-56/005/2019-5</p> <p>Срок, на который установлено ограничение прав и обременение объекта недвижимости: с 03.06.2019 по 02.06.2067</p> <p>Лицо, в пользу которого установлено ограничение прав и обременение объекта недвижимости: Крестьянское хозяйство "Альбидум", ИНН: 5632000300</p> <p>Основание государственной регистрации: Договор аренды земельного участка от 03.06.2019 №32/19.</p> <p>Сведения о правообладателях приведены в выписке от 08.07.2020№ 99/2020/337157967.</p> <p>Выписка от 08.07.2020№ 99/2020/337157967 представлена в электронном виде на CD-диске в папке «Выписки».</p>	2 вариант 56:15:1830002:1	<p>нанесении координат площадь участка изменится с 2769803 кв.м. на 2769932 кв.м.</p> <p>2 вариант 2769803 (по координатам)</p> <p>Примечание: для приведения в соответствие сведений о площади земельного участка в ЕГРН (по ЕГРН площадь 2769932 кв.м. а при нанесении координат площадь 2769803 кв.м.), необходимо произвести уточнение местоположения точек и границ земельного участка (через процедуру исправления реестровой ошибки). В результате проведения данной процедуры при нанесении координат площадь участка изменится с 2769803 кв.м. на 2769932 кв.м.</p>	<p>2 вариант 2599559 (по координатам)</p> <p>Примечание: В случае не проведения процедуры уточнения местоположения точек и границ и площади земельного участка (через процедуру исправления реестровой ошибки) площадь земельного участка после изъятия может отличаться и составить 2599559 кв.м.</p>	<p>необходимо произвести уточнение местоположения точек и границ, площади, в том числе с внесением дополнительных точек раздела 56:15:1830002:1 (через процедуру исправления реестровой ошибки) (см. Приложение №1 к настоящему Тому)</p> <p>Примечание: см. п. 5 пояснительной записки Приложения № 4</p>	
7	56:15:0000000:2510:ЗУ1 (3 контура)	28581	56:15:0000000:2510	<p>56:15:0000000:2510 (учтенный)</p> <p>Номер кадастрового квартала: 56:15:0000000</p> <p>Дата присвоения кадастрового номера: 25.03.2000</p> <p>Ранее присвоенный государственный учетный номер:</p> <p>Адрес: Российская Федерация, Оренбургская область, городской округ Кувандыкский, земельный участок 2510</p> <p>Площадь: 206996 кв. м</p> <p>Кадастровые номера расположенных в пределах земельного участка объектов недвижимости:</p> <p>Кадастровые номера объектов недвижимости из которых образован</p>	56:15:0000000:2510:ЗУ2	206996	178415	<p>Образование земельного участка 56:15:0000000:2510:ЗУ1 из участка 56:15:0000000:2510 в соответствии с Федеральным законом от 24.07.2002 №101-ФЗ и Земельным Кодексом РФ с последующим изъятием для государственных и муниципальных</p>	<p>Автомобильный транспорт (код 7.2), Земли промышленности, энергетики, транспорта, связи, радиовещания, телевидения, информатики, земли для обеспечения космической деятельности, земли обороны, безопасности</p>

№	Условный номер образуемого ЗУ	Площадь образуемого ЗУ, кв.м. (изъятие)	Кадастровый номер изменяемого земельного участка, в отношении которого предполагается изъятие для государственных нужд	Общие сведения об изменяемом земельном участке, в отношении которого предполагается изъятие для государственных нужд	Условный номер образуемого (изменяемого) земельного участка, в отношении которого предполагается изъятие для государственных нужд (остатки)	Площадь изменяемого ЗУ, в отношении которого предполагается изъятие для государственных нужд, кв.м. (до изъятия)	Площадь образуемого (изменяемого) земельного участка, в отношении которого предполагается изъятие для государственных нужд, кв.м. (после изъятия)	Способ образования ЗУ	Устанавливаемый вид разрешенного использования и категория земель образуемого земельного участка
				объект недвижимости: Кадастровые номера образованных объектов недвижимости: Категория земель: Земли сельскохозяйственного назначения Виды разрешенного использования: № 1.2 выращивание зерновых и иных сельскохозяйственных культур; для сельскохозяйственного производства Особые отметки: Сведения, необходимые для заполнения раздела: 4 - Сведения о частях земельного участка, отсутствуют. Сведения о правообладателях: Собственность, КРЕСТЬЯНСКОЕ ХОЗЯЙСТВО "АЛЬБИДУМ", ИНН: 5632000300, № 56:15:0000000:2510-56/14/2020-3 от 31.12.2020 Сведения о правообладателях приведены в выписке от 17 февраля 2021г. № КУВИ-002/2021-13157745 Выписка от 17 февраля 2021г. № КУВИ-002/2021-13157745 представлена в электронном виде на CD-диске в папке «Выписки».				нужд Перед процедурой образования из 56:15:0000000:2510, необходимо произвести уточнение местоположения точек и границ (через процедуру исправления реестровой ошибки) для внесения дополнительных точек раздела, 56:15:0000000:2510 (см. Приложение №1 к настоящему Тому)	и земли иного специального назначения
8	1 вариант 56:15:0000000:442:ЗУ1 (13 контуров) (обособленные участки 56:15:1830003:46, 56:15:1830003:43, 56:15:1830003:44, 56:15:1830003:47, 56:15:1830003:41, входящие в земельный участок единого землепользования с кадастровым номером 56:15:0000000:442) 2 вариант 56:15:0000000:442:ЗУ1 (13 контуров)	1 вариант 225816 2 вариант 225816	1 вариант 56:15:0000000:442 2 вариант 56:15:0000000:442	56:15:0000000:442 (ранее учтенный) Номер кадастрового квартала: 56:15:0000000 Дата присвоения кадастрового номера: 11.10.2007 Ранее присвоенный государственный учетный номер: данные отсутствуют Местоположение установлено относительно ориентира, расположенного за пределами участка. Ориентир здание Ибрагимовского сельсовета. Участок находится примерно в 20.8 км от ориентира по направлению на юго-восток. Почтовый адрес ориентира: обл. Оренбургская, р-н Кувандыкский, с. Ибрагимово, ул. Центральная, д. 12 Площадь: 37818000 +/- 2152 кв. м Кадастровые номера расположенных в пределах земельного участка объектов недвижимости: данные отсутствуют Кадастровые номера объектов недвижимости, из которых образован объект недвижимости: 56:15:0000000:12 Кадастровые номера образованных объектов недвижимости: данные отсутствуют Категория земель: Земли сельскохозяйственного назначения Виды разрешенного использования: для сельскохозяйственного производства, для иных видов сельскохозяйственного использования Особые отметки: Кадастровые номера обособленных (условных) участков входящих в единое землепользование и их площади: Кадастровые номера обособленных (условных) участков, входящих в единое землепользование и их площади: 56:15:1813001:2 - 46000 кв.м, 56:15:1813001:3 - 16000 кв.м, 56:15:1813001:4 - 24000 кв.м. 56:15:1819001:284 - 2326 кв.м.	1 вариант 56:15:0000000:442 :ЗУ2 2 вариант 56:15:0000000:442 :ЗУ2	1 вариант 37818000 Примечание: для приведения в соответствие сведений о площади земельного участка в ЕГРН (по ЕГРН площадь 37818000 кв.м., а при нанесении координат площадь 37814670 кв.м.), необходимо произвести уточнение местоположения точек и границ земельного участка (через процедуру исправления реестровой ошибки). В результате проведения данной процедуры при нанесении координат площадь участка изменится с 37814670 кв.м. на 37818000 кв.м. 2 вариант 37814670 (по координатам)	1 вариант 37592184 Примечание: В случае не проведения процедуры уточнения местоположения точек и границ и площади земельного участка (через процедуру исправления реестровой ошибки) площадь земельного участка после изъятия может отличаться и составить 37588854 кв.м 2 вариант 37588854	Образование земельного участка 56:15:0000000:442:ЗУ1 из участка 56:15:0000000:442 в соответствии с Федеральным законом от 24.07.2002 №101-ФЗ и Земельным Кодексом РФ с последующим изъятием для государственных и муниципальных нужд Примечание: Предлагается 2 варианта образования земельного участка. Перед процедурой образования из 56:15:0000000:442, необходимо произвести уточнение местоположения точек и границ, площади, в том числе с внесением дополнительных точек раздела, 56:15:0000000:442	Автомобильный транспорт (код 7.2), Земли промышленности, энергетики, транспорта, связи, радиовещания, телевидения, информатики, земли для обеспечения космической деятельности, земли обороны, безопасности и земли иного специального назначения

№	Условный номер образуемого ЗУ	Площадь образуемого ЗУ, кв.м. (изъятие)	Кадастровый номер изменяемого земельного участка, в отношении которого предполагается изъятие для государственных нужд	Общие сведения об изменяемом земельном участке, в отношении которого предполагается изъятие для государственных нужд	Условный номер образуемого (изменяемого) земельного участка, в отношении которого предполагается изъятие для государственных нужд (остатки)	Площадь изменяемого ЗУ, в отношении которого предполагается изъятие для государственных нужд, кв.м. (до изъятия)	Площадь образуемого (изменяемого) земельного участка, в отношении которого предполагается изъятие для государственных нужд, кв.м. (после изъятия)	Способ образования ЗУ	Устанавливаемый вид разрешенного использования и категория земель образуемого земельного участка
	(обособленные участки 56:15:1830003:46, 56:15:1830003:43, 56:15:1830003:44, 56:15:1830003:47, 56:15:1830003:41, входящие в земельный участок единого землепользования с кадастровым номером 56:15:0000000:442)			56:15:1819008:3 - 98077 кв.м, 56:15:1821005:10 - 15000 кв.м, 56:15:1821005:11 - 20000 кв.м, 56:15:1821005:12 - 24000 кв.м, 56:15:1821005:13 - 57000 кв.м, 56:15:1821005:14 - 8000 кв.м, 56:15:1821005:15 - 4000 кв.м, 56:15:1821005:16 - 17000 кв.м, 56:15:1821005:17 - 35000 кв.м, 56:15:1821005:18 - 58000 кв.м, 56:15:1821005:19 - 6000 кв.м, 56:15:1821005:20 - 7000 кв.м, 56:15:1821005:5 - 27000 кв.м, 56:15:1821005:6 - 29000 кв.м, 56:15:1821005:7 - 23000 кв.м, 56:15:1821005:8 - 51000 кв.м, 56:15:1821005:9 - 14000 кв.м, 56:15:1821007:1 - 36000 кв.м, 56:15:1821007:10 - 26000 кв.м, 56:15:1821007:11 - 11000 кв.м, 56:15:1821007:12 - 2000 кв.м, 56:15:1821007:13 - 34000 кв.м, 56:15:1821007:14 - 11000 кв.м, 56:15:1821007:15 - 12000 кв.м, 56:15:1821007:16 - 3000 кв.м, 56:15:1821007:17 - 9000 кв.м, 56:15:1821007:18 - 5000 кв.м, 56:15:1821007:19 - 7000 кв.м, 56:15:1821007:2 - 11000 кв.м, 56:15:1821007:20 - 5000 кв.м, 56:15:1821007:21 - 11000 кв.м, 56:15:1821007:22 - 51000 кв.м, 56:15:1821007:3 - 11000 кв.м, 56:15:1821007:4 - 3000 кв.м, 56:15:1821007:5 - 7000 кв.м, 56:15:1821007:6 - 30000 кв.м, 56:15:1821007:7 - 12000 кв.м, 56:15:1821007:8 - 15000 кв.м, 56:15:1821007:9 - 17000 кв.м, 56:15:1822002:7 - 157000 кв.м, 56:15:1822002:8 - 1443000 кв.м, 56:15:1822003:1 - 314000 кв.м, 56:15:1822003:2 - 39000 кв.м, 56:15:1822003:3 - 10000 кв.м, 56:15:1822003:4 - 9000 кв.м, 56:15:1822003:5 - 18000 кв.м, 56:15:1822003:6 - 7000 кв.м, 56:15:1822003:7 - 66000 кв.м, 56:15:1822003:8 - 1034000 кв.м, 56:15:1822003:9 - 84000 кв.м, 56:15:1823001:18 - 82000 кв.м, 56:15:1823001:19 - 76000 кв.м, 56:15:1823001:20 - 35000 кв.м, 56:15:1823001:21 - 13000 кв.м, 56:15:1823002:10 - 48000 кв.м, 56:15:1823002:11 - 181000 кв.м, 56:15:1823002:12 - 2041000 кв.м, 56:15:1823002:13 - 2674000 кв.м, 56:15:1823003:108 - 758000 кв.м, 56:15:1823003:109 - 148000 кв.м, 56:15:1823003:110 - 6000 кв.м, 56:15:1823003:111 - 1125000 кв.м, 56:15:1823003:112 - 12957 кв.м, 56:15:1823003:113 - 100661 кв.м, 56:15:1823003:114 - 406634 кв.м, 56:15:1823003:115 - 947000 кв.м, 56:15:1823003:116 - 1277870 кв.м, 56:15:1823003:117 - 30000 кв.м, 56:15:1823003:118 - 386000 кв.м, 56:15:1823006:1 - 41015 кв.м, 56:15:1823006:2 - 13000 кв.м, 56:15:1823006:3 - 1049461 кв.м, 56:15:1823006:4 - 159000 кв.м, 56:15:1823006:5 - 402000 кв.м, 56:15:1830002:46 - 51000 кв.м, 56:15:1830003:38 - 143000 кв.м, 56:15:1830003:39 - 1062000 кв.м, 56:15:1830003:40 - 186000 кв.м, 56:15:1830003:41 - 174000 кв.м, 56:15:1830003:42 - 19000 кв.м, 56:15:1830003:43 - 882000 кв.м, 56:15:1830003:44 - 39000 кв.м, 56:15:1830003:45 - 23000 кв.м, 56:15:1830003:46 - 244000 кв.м, 56:15:1830003:47 - 3989000 кв.м, 56:15:1830003:48 - 1267000 кв.м, 56:15:1830003:49 - 10000 кв.м, 56:15:1830003:50 - 124000 кв.м, 56:15:1830003:51 - 322000 кв.м, 56:15:1830004:13 - 26000 кв.м, 56:15:1830004:14 - 87000 кв.м, 56:15:1830004:15 - 1090000 кв.м, 56:15:1830004:16 - 182000 кв.м, 56:15:1830004:17 - 318000 кв.м, 56:15:1830004:18 - 145000 кв.м, 56:15:1830004:19 - 184000 кв.м, 56:15:1830004:20 - 255000 кв.м, 56:15:1830004:21 - 1652000 кв.м, 56:15:1830004:22 - 270000 кв.м, 56:15:1830004:23 - 7000 кв.м, 56:15:1830004:24 - 238000 кв.м		Примечание: для приведения в соответствие сведений о площади земельного участка в ЕГРН (по ЕГРН площадь 37818000 кв.м. а при нанесении координат площадь 37814670 кв.м.), необходимо произвести уточнение местоположения точек и границ земельного участка (через процедуру исправления реестровой ошибки). В результате проведения данной процедуры при нанесении координат площадь участка изменится с 37814670 кв.м. на 37818000 кв.м.	(по координатам) Примечание: В случае не проведения процедуры уточнения местоположения точек и границ и площади земельного участка (через процедуру исправления реестровой ошибки) площадь земельного участка после изъятия может отличаться и составить 37588854 кв.м	(через процедуру исправления реестровой ошибки) (см. Приложение № 1 к настоящему Тому) Примечание: см. п. 4, 5 пояснительной записки Приложения № 4	

№	Условный номер образуемого ЗУ	Площадь образуемого ЗУ, кв.м. (изъятие)	Кадастровый номер изменяемого земельного участка, в отношении которого предполагается изъятие для государственных нужд	Общие сведения об изменяемом земельном участке, в отношении которого предполагается изъятие для государственных нужд	Условный номер образуемого (изменяемого) земельного участка, в отношении которого предполагается изъятие для государственных нужд (остатки)	Площадь изменяемого ЗУ, в отношении которого предполагается изъятие для государственных нужд, кв.м. (до изъятия)	Площадь образуемого (изменяемого) земельного участка, в отношении которого предполагается изъятие для государственных нужд, кв.м. (после изъятия)	Способ образования ЗУ	Устанавливаемый вид разрешенного использования и категория земель образуемого земельного участка
				<p>56:15:1830004:25 - 604000 кв.м, 56:15:1830004:26 - 23000 кв.м, 56:15:1830005:1 - 832000 кв.м, 56:15:1830005:10 - 446000 кв.м, 56:15:1830005:11 - 47000 кв.м, 56:15:1830005:2 - 209000 кв.м, 56:15:1830005:3 - 64000 кв.м, 56:15:1830005:4 - 32000 кв.м, 56:15:1830005:5 - 42000 кв.м, 56:15:1830005:6 - 25000 кв.м, 56:15:1830005:7 - 25000 кв.м, 56:15:1830005:8 - 2833000 кв.м, 56:15:1830005:9 - 3543000 кв.м.</p> <p>Граница земельного участка пересекает границы земельных участков (земельного участка) с кадастровыми номерами (кадастровым номером) 56:15:1830003:42, 56:15:1830004:10, 56:15:1830004:7, 56:15:1830004:8, 56:15:1830004:9, 56:15:1830006:1.</p> <p>Сведения о правообладателях: Долевая собственность (181 человек), Ограничение прав и обременение объекта недвижимости: Аренда, весь объект Дата государственной регистрации: 06.09.2010 Номер государственной регистрации: 56-56-06/005/2010-355 Срок, на который установлено ограничение прав и обременение объекта недвижимости: с 06.09.2010 на 10 лет Лицо, в пользу которого установлено ограничение прав и обременение объекта недвижимости: Общество с ограниченной ответственностью "САД", ИНН: 5605006293 Основание государственной регистрации: Договор аренды земельного участка (из категории земель сельскохозяйственного назначения), находящегося в общей долевой собственности, Выдан 11.05.2010.</p> <p>Сведения о правообладателях и арендаторе приведены в выписке от 19 января 2021г. № КУВИ-002/2021-1310634</p> <p>Выписка от 19 января 2021г. № КУВИ-002/2021-1310634 представлена в электронном виде на CD-диске в папке «Выписки».</p>					
9	1 вариант 56:15:0000000:441 :ЗУ1 (2 контура) (обособленный участок 56:15:1830003:37 входящий в земельный участок единого землепользования с кадастровым номером 56:15:0000000:441)	1 вариант 4055	1 вариант 56:15:0000000:441	<p>56:15:0000000:441 (ранее учтенный) Номер кадастрового квартала: 56:15:0000000 Дата присвоения кадастрового номера: 11.10.2007 Ранее присвоенный государственный учетный номер: данные отсутствуют</p> <p>Местоположение установлено относительно ориентира, расположенного за пределами участка. Ориентир здание Ибрагимовского сельсовета. Участок находится примерно в 19.7 кв.м., по направлению на юго-восток от ориентира. Почтовый адрес ориентира: обл. Оренбургская, р-н Кувандыкский, с. Ибрагимово, ул. Центральная, д. 12.</p> <p>Площадь: 5538895 +/- 24195 кв. м</p> <p>Кадастровые номера расположенных в пределах земельного участка объектов недвижимости: данные отсутствуют</p> <p>Кадастровые номера объектов недвижимости, из которых образован объект недвижимости: 56:15:0000000:12</p>	1 вариант 56:15:0000000:441 :ЗУ2	1 вариант 5538895 Примечание: для приведения в соответствие сведений о площади земельного участка в ЕГРН (по ЕГРН площадь 5538895 кв.м. а при нанесении координат площадь 5538635 кв.м.), необходимо произвести уточнение местоположения точек и границ земельного участка (через процедуру исправления реестровой ошибки).	1 вариант 5534840 Примечание: В случае не проведения процедуры уточнения местоположения точек и границ и площади земельного участка (через процедуру исправления реестровой ошибки) площадь земельного участка после изъятия может отличаться	Образование земельного участка 56:15:0000000:441:ЗУ1 из участка 56:15:0000000:441 в соответствии с Федеральным законом от 24.07.2002 №101-ФЗ и Земельным Кодексом РФ с последующим изъятием для государственных и муниципальных нужд Примечание: Предлагается 2 варианта образования	Автомобильный транспорт (код 7.2), Земли промышленности, энергетики, транспорта, связи, радиовещания, телевидения, информатики, земли для обеспечения космической деятельности, земли обороны, безопасности и земли иного специального назначения

№	Условный номер образуемого ЗУ	Площадь образуемого ЗУ, кв.м. (изъятие)	Кадастровый номер изменяемого земельного участка, в отношении которого предполагается изъятие для государственных нужд	Общие сведения об изменяемом земельном участке, в отношении которого предполагается изъятие для государственных нужд	Условный номер образуемого (изменяемого) земельного участка, в отношении которого предполагается изъятие для государственных нужд (остатки)	Площадь изменяемого ЗУ, в отношении которого предполагается изъятие для государственных нужд, кв.м. (до изъятия)	Площадь образуемого (изменяемого) земельного участка, в отношении которого предполагается изъятие для государственных нужд, кв.м. (после изъятия)	Способ образования ЗУ	Устанавливаемый вид разрешенного использования и категория земель образуемого земельного участка
	2 вариант 56:15:0000000:441 :ЗУ1 (2 контура) (обособленный участок 56:15:1830003:37 входящий в земельный участок единого землепользования с кадастровым номером 56:15:0000000:441)	2 вариант 4055	2 вариант 56:15:0000000:441	Кадастровые номера образованных объектов недвижимости: 56:15:0420005:20, 56:15:1830004:31 Категория земель: Земли сельскохозяйственного назначения Виды разрешенного использования: Для сельскохозяйственного производства Особые отметки: Кадастровые номера обособленных (условных) участков, входящих в единое землепользование и их площади: 56:15:1821004:1 - 280000 кв.м, 56:15:1824001:16 - 21000 кв.м, 56:15:1824001:17 - 376000 кв.м, 56:15:1824002:10 - 78000 кв.м, 56:15:1824002:11 - 16000 кв.м, 56:15:1824002:12 - 17000 кв.м, 56:15:1824002:13 - 298000 кв.м, 56:15:1824002:14 - 45000 кв.м, 56:15:1824002:15 - 232000 кв.м, 56:15:1824002:16 - 3000 кв.м, 56:15:1824002:18 - 162000 кв.м, 56:15:1824002:3 - 66000 кв.м, 56:15:1824002:4 - 1080000 кв.м, 56:15:1824002:5 - 23000 кв.м, 56:15:1824002:6 - 294000 кв.м, 56:15:1824002:7 - 43000 кв.м, 56:15:1824002:8 - 788000 кв.м, 56:15:1824002:9 - 90000 кв.м, 56:15:1824003:2 - 261000 кв.м, 56:15:1824003:3 - 139000 кв.м, 56:15:1824003:4 - 204000 кв.м, 56:15:1824003:5 - 61000 кв.м, 56:15:1824003:6 - 20000 кв.м, 56:15:1824003:7 - 152000 кв.м, 56:15:1824003:8 - 10000 кв.м, 56:15:1824004:10 - 20000 кв.м, 56:15:1824004:11 - 21000 кв.м, 56:15:1824004:12 - 6000 кв.м, 56:15:1824004:13 - 44000 кв.м, 56:15:1824004:14 - 18000 кв.м, 56:15:1824004:15 - 62000 кв.м, 56:15:1824004:16 - 46000 кв.м, 56:15:1824004:17 - 138000 кв.м, 56:15:1824004:18 - 6000 кв.м, 56:15:1830003:36 - 138000 кв.м, 56:15:1830003:37 - 113000 кв.м, 56:15:1830004:11 - 1825000 кв.м, 56:15:1830004:12 - 167895 кв.м. Право (ограничение права, обременение объекта недвижимости) зарегистрировано на объект недвижимости с видом(-ами) разрешенного использования: Для сельскохозяйственного производства. Граница земельного участка пересекает границы земельных участков (земельного участка) с кадастровыми номерами (кадастровым номером) 56:15:1830004:31. Сведения о правообладателях: Долевая собственность (27 человек), Ограничение прав и обременение объекта недвижимости: Аренда, весь объект Дата государственной регистрации: 01.02.2012 Номер государственной регистрации: 56-56-06/001/2012-216 Срок, на который установлено ограничение прав и обременение объекта недвижимости: с 01.02.2012 на 10 лет Лицо, в пользу которого установлено ограничение прав и обременение объекта недвижимости: Крестьянское хозяйство "Альбидум", ИНН: 5632000300 Основание государственной регистрации: Договор аренды земельного участка при множественности лиц на стороне арендодателя, № 3, Выдан 10.04.2010. Сведения о правообладателях и арендаторе приведены в выписке от 2 марта 2021г. № КУВИ-002/2021-18092415 Выписка от 2 марта 2021г. № КУВИ-002/2021-18092415 представлена в	2 вариант 56:15:0000000:441 :ЗУ2	В результате проведения данной процедуры при нанесении координат площадь участка изменится с 5538635 кв.м. на 5538895 кв.м. 2 вариант 5538635 (по координатам) Примечание: для приведения в соответствие сведений о площади земельного участка в ЕГРН (по ЕГРН площадь 5538895 кв.м. а при нанесении координат площадь 5538635 кв.м.), необходимо произвести уточнение местоположения точек и границ земельного участка (через процедуру исправления реестровой ошибки). В результате проведения данной процедуры при нанесении координат площадь участка изменится с 5538635 кв.м. на 5538895 кв.м.	и составить 5534580 кв.м. 2 вариант 5534580 (по координатам) Примечание: В случае не проведения процедуры уточнения местоположения точек и границ и площади земельного участка (через процедуру исправления реестровой ошибки) площадь земельного участка после изъятия может отличаться и составить 5534580 кв.м	земельного участка. Перед процедурой образования из 56:15:0000000:441, необходимо произвести уточнение местоположения точек и границ, площади, в том числе с внесением дополнительных точек раздела, 56:15:0000000:441 (через процедуру исправления реестровой ошибки) (см. Приложение № 1 к настоящему Тому) Примечание: см. п. 5 пояснительной записки Приложения № 4	

№	Условный номер образуемого ЗУ	Площадь образуемого ЗУ, кв.м. (изъятие)	Кадастровый номер изменяемого земельного участка, в отношении которого предполагается изъятие для государственных нужд	Общие сведения об изменяемом земельном участке, в отношении которого предполагается изъятие для государственных нужд	Условный номер образуемого (изменяемого) земельного участка, в отношении которого предполагается изъятие для государственных нужд (остатки)	Площадь изменяемого ЗУ, в отношении которого предполагается изъятие для государственных нужд, кв.м. (до изъятия)	Площадь образуемого (изменяемого) земельного участка, в отношении которого предполагается изъятие для государственных нужд, кв.м. (после изъятия)	Способ образования ЗУ	Устанавливаемый вид разрешенного использования и категория земель образуемого земельного участка
				электронном виде на CD-диске в папке «Выписки».					

Таблица 9. Перечень и сведения о площади образуемых земельных участков, расположенных на территории Муниципального образования город Медногорск Оренбургской области, в отношении которых предполагается изъятие для государственных нужд, в том числе возможные способы их образования (Постоянный отвод)

№	Условный номер образуемого ЗУ	Площадь образуемого ЗУ, кв.м. (изъятие)	Кадастровый номер изменяемого земельного участка, в отношении которого предполагается изъятие для государственных нужд	Общие сведения об изменяемом земельном участке, в отношении которого предполагается изъятие для государственных нужд	Условный номер образуемого (изменяемого) земельного участка, в отношении которого предполагается изъятие для государственных нужд (остатки)	Площадь изменяемого ЗУ, в отношении которого предполагается изъятие для государственных нужд, кв.м. (до изъятия)	Площадь образуемого (изменяемого) земельного участка, в отношении которого предполагается изъятие для государственных нужд, кв.м. (после изъятия)	Способ образования ЗУ	Устанавливаемый вид разрешенного использования и категория земель образуемого земельного участка
1	1 вариант 56:41:0102008:134 :ЗУ1 (10 контуров) (обособленные участки 56:41:0102008:135, 56:41:0102008:140, 56:41:0102008:138, 56:41:0102008:139 входящие в земельный участок единого землепользования с кадастровым номером 56:41:0102008:134) (10 контуров)	1 вариант 204871	1 вариант 56:41:0102008:134	56:41:0102008:134 (учтенный) Номер кадастрового квартала: 56:41:0102008 Дата присвоения кадастрового номера: 12.12.2005 Ранее присвоенный государственный учетный номер: данные отсутствуют Местоположение (адрес): установлено относительно ориентира, расположенного за пределами участка. Ориентир верхний рудный двор общества с ограниченной ответственностью "Медногорский медной-серный комбинат". Участок находится примерно в 600 метрах от ориентира по направлению на восток. Почтовый адрес ориентира: Оренбургская обл., г. Медногорск Площадь: 5510625 +/- 469 кв. м Кадастровые номера расположенных в пределах земельного участка объектов недвижимости: данные отсутствуют Кадастровые номера объектов недвижимости, из которых образован объект недвижимости: 56:41:0102008:8 Кадастровые номера образованных объектов недвижимости: данные отсутствуют Категория земель: Земли населённых пунктов Виды разрешенного использования: производство сельскохозяйственной продукции	1 вариант 56:41:0102008:134	1 вариант 5510625 Примечание: для приведения в соответствие сведений о площади земельного участка в ЕГРН (по ЕГРН площадь 5510625 кв.м. а при нанесении координат площадь 5510379 кв.м.), необходимо произвести уточнение местоположения точек и границ земельного участка (через процедуру исправления реестровой ошибки). В результате проведения данной процедуры при нанесении координат площадь участка изменится с 5510379	1 вариант 5305754 Примечание: В случае не проведения процедуры уточнения местоположения точек и границ и площади земельного участка (через процедуру исправления реестровой ошибки) площадь земельного участка после изъятия может отличаться и составить 5305508 кв.м.	Образование земельного участка 56:41:0102008:134:ЗУ1 путем раздела участка 56:41:0102008:134 с сохранением в измененных границах в соответствии с Земельным Кодексом РФ и предоставление земель в постоянное (бессрочное) пользование Примечание: Предлагается 2 варианта образования земельного участка. Перед процедурой образования из 56:41:0102008:134 необходимо произвести уточнение местоположения точек	Земельные участки (территории) общего пользования (код 12.0) Земли населённых пунктов

№	Условный номер образуемого ЗУ	Площадь образуемого ЗУ, кв.м. (изъятие)	Кадастровый номер изменяемого земельного участка, в отношении которого предполагается изъятие для государственных нужд	Общие сведения об изменяемом земельном участке, в отношении которого предполагается изъятие для государственных нужд	Условный номер образуемого (изменяемого) земельного участка, в отношении которого предполагается изъятие для государственных нужд (остатки)	Площадь изменяемого ЗУ, в отношении которого предполагается изъятие для государственных нужд, кв.м. (до изъятия)	Площадь образуемого (изменяемого) земельного участка, в отношении которого предполагается изъятие для государственных нужд, кв.м. (после изъятия)	Способ образования ЗУ	Устанавливаемый вид разрешенного использования и категория земель образуемого земельного участка
	2 вариант 56:41:0102008:134 :ЗУ1 (10 контуров) (обособленные участки 56:41:0102008:135, 56:41:0102008:140, 56:41:0102008:138, 56:41:0102008:139 входящие в земельный участок единого землепользования с кадастровым номером 56:41:0102008:134) (10 контуров)	2 вариант 204871	2 вариант 56:41:0102008:134	Особые отметки: Сведения о видах разрешенного использовании имеют статус «Актуальные незасвидетельствованные». Право (ограничение права, обременение объекта недвижимости) зарегистрировано на данный объект недвижимости с видами разрешенного использования отсутствует. Список кадастровых номеров (площадей) обособленных (условных) участков, входящих в единое землепользование: 56:41:0102008:139 (1607075кв.м) ,56:41:0102008:140 (1443928кв.м) ,56:41:0102008:135 (212740кв.м) ,56:41:0102008:136 (100976кв.м) ,56:41:0102008:138 (1405567кв.м) ,56:41:0102008:137 (740339кв.м) . Сведения о правообладателях данные о правообладателе отсутствуют. Ограничение прав и обременение объекта недвижимости: Аренда, весь объект дата и номер государственной регистрации ограничения права: от 29.04.2014 № 56-56-19/002/2006-973. Срок на который установлено ограничение прав и обременение объекта недвижимости: с 22.08.2006 по 31.12.2054. Лицо, в пользу которого установлено ограничение прав и обременение объекта недвижимости: Крестьянское хозяйство "Альбидум", ИНН: 5632000300. Основание государственной регистрации ограничения права: Договор № 20-Д от 25.05.2006; Соглашение о передаче прав и обязанностей по договору аренды земельного участка от 11.03.2014, дата регистрации 29.04.2014, №56-56-07/007/2014-497 Выписка от 11.03.2021№ 99/2021/380204767 представлена в электронном виде на CD-диске в папке «Выписки».	2 вариант 56:41:0102008:134	кв.м. на 5510625 кв.м. 2 вариант 5510379 (по координатам) Примечание: для приведения в соответствие сведений о площади земельного участка в ЕГРН (по ЕГРН площадь 5510625 кв.м. а при нанесении координат площадь 5510379 кв.м.), необходимо произвести уточнение местоположения точек и границ земельного участка (через процедуру исправления реестровой ошибки). В результате проведения данной процедуры при нанесении координат площадь участка изменится с 5510379 кв.м. на 5510625 кв.м.	2 вариант 5305508 (по координатам) Примечание: В случае не проведения процедуры уточнения местоположения точек и границ и площади земельного участка (через процедуру исправления реестровой ошибки) площадь земельного участка после изъятия может отличаться и составить 5305508 кв.м.	и границ, площади, в том числе с внесением дополнительных точек раздела, 56:41:0102008:134 (через процедуру исправления реестровой ошибки) (см. Приложение № 2 к настоящему Тому) Примечание: см. п. 5 пояснительной записки Приложения № 4	
2	1 вариант 56:41:0000000:13:ЗУ1 обособленный участок 56:41:0211001:55 входящий в земельный участок единого землепользования с кадастровым номером 56:41:0000000:13)	1 вариант 27760	1 вариант 56:41:0000000:13	56:41:0000000:13 (учтенный) Номер кадастрового квартала: 56:41:0000000 Дата присвоения кадастрового номера: 27.04.2004 Ранее присвоенный государственный учетный номер: данные отсутствуют Адрес: Оренбургская обл., г. Медногорск, северной, северо-западной, западной, юго-западной, южной, юго-восточ. и восточ. частях Медногор. городск. кадастр.р-на Площадь: 102833049 +/- 89137 кв. м Кадастровые номера расположенных в пределах земельного участка объектов недвижимости: 56:00:0000000:230, 56:00:0000000:245, 56:41:0000000:1079, 56:41:0000000:1085, 56:41:0000000:1086, 56:41:0000000:1087, 56:41:0000000:1102, 56:41:0000000:1105, 56:41:0000000:1992	1 вариант 56:41:0000000:13 :ЗУ2	1 вариант 102833049 Примечание: для приведения в соответствие сведений о площади земельного участка в ЕГРН (по ЕГРН площадь 102833049 кв.м., а при нанесении координат площадь 102820424 кв.м.), необходимо произвести уточнение местоположения точек и границ земельного участка (через	1 вариант 102805289 Примечание: В случае не проведения процедуры уточнения местоположения точек и границ и площади земельного участка (через процедуру исправления реестровой ошибки) площадь земельного участка после изъятия может отличаться	Образование земельного участка 56:41:0000000:13:ЗУ1 из участка 56:41:0000000:13 в соответствии с Федеральным законом от 24.07.2002 №101-ФЗ и Земельным Кодексом РФ с последующим изъятием для государственных и муниципальных нужд Примечание: Предлагается 2	код 7.2, Земли промышленности, энергетики, транспорта, связи, радиовещания, телевидения, информатики, земли для обеспечения космической деятельности, земли обороны, безопасности и земли иного специального назначения

№	Условный номер образуемого ЗУ	Площадь образуемого ЗУ, кв.м. (изъятие)	Кадастровый номер изменяемого земельного участка, в отношении которого предполагается изъятие для государственных нужд	Общие сведения об изменяемом земельном участке, в отношении которого предполагается изъятие для государственных нужд	Условный номер образуемого (изменяемого) земельного участка, в отношении которого предполагается изъятие для государственных нужд (остатки)	Площадь изменяемого ЗУ, в отношении которого предполагается изъятие для государственных нужд, кв.м. (до изъятия)	Площадь образуемого (изменяемого) земельного участка, в отношении которого предполагается изъятие для государственных нужд, кв.м. (после изъятия)	Способ образования ЗУ	Устанавливаемый вид разрешенного использования и категория земель образуемого земельного участка
	2 вариант 56:41:0000000:13:ЗУ1 обособленный участок 56:41:0211001:55 входящий в земельный участок единого землепользования с кадастровым номером 56:41:0000000:13)	2вариант 27760	2 вариант 56:41:0000000:13	Кадастровые номера объектов недвижимости, из которых образован объект недвижимости: данные отсутствуют Кадастровые номера образованных объектов недвижимости: 56:41:0201001:173, 56:41:0211001:114, 56:41:0216001:288, 56:41:0222001:177, 56:41:0201001:389, 56:41:0216001:508, 56:41:0216001:509 Категория земель: Земли сельскохозяйственного назначения Виды разрешенного использования: производство сельскохозяйственной продукции; для сельскохозяйственного производства Особые отметки: Сведения о видах разрешенного использовании имеют статус «Актуальные незасвидетельствованные». Право (ограничение права, обременение объекта недвижимости) зарегистрировано на данный объект недвижимости с видами разрешенного использования отсутствует. Сведения необходимые для заполнения раздела 3 отсутствуют. Сведения необходимые для заполнения раздела 3.1 отсутствуют. Сведения необходимые для заполнения раздела 3.2 отсутствуют. Сведения необходимые для заполнения раздела 4 отсутствуют. Граница земельного участка не установлена в соответствии с требованиями земельного законодательства Список кадастровых номеров (площадей) обособленных (условных) участков, входящих в единое землепользование: Кадастровые номера обособленных (условных) участков, входящих в единое землепользование и их площади: 56:41:0201001:79 - 5879 кв.м, 56:41:0201001:80 - 9216 кв.м, 56:41:0201001:81 - 6654 кв.м, 56:41:0201001:82 - 7233 кв.м, 56:41:0201001:83 - 4543 кв.м, 56:41:0201001:84 - 160010 кв.м, 56:41:0201001:85 - 72294 кв.м, 56:41:0201001:86 - 129876 кв.м, 56:41:0201001:87 - 74724 кв.м, 56:41:0201001:88 - 40024 кв.м, 56:41:0201001:89 - 11559 кв.м, 56:41:0201001:90 - 110539 кв.м, 56:41:0201001:91 - 130003 кв.м, 56:41:0211001:53 - 288463 кв.м, 56:41:0211001:54 - 120706 кв.м, 56:41:0211001:55 - 1603079 кв.м, 56:41:0211001:56 - 187759 кв.м, 56:41:0212001:43 - 268540 кв.м, 56:41:0212001:44 - 185220 кв.м, 56:41:0212001:45 - 748485 кв.м, 56:41:0212001:46 - 955193 кв.м, 56:41:0212001:47 - 153164 кв.м, 56:41:0216001:179 - 1042537 кв.м, 56:41:0216001:180 - 8723 кв.м, 56:41:0216001:181 - 97474 кв.м, 56:41:0216001:182 - 13357 кв.м, 56:41:0216001:183 - 507737.67 кв.м, 56:41:0216001:184 - 55569 кв.м, 56:41:0216001:185 - 25652 кв.м, 56:41:0216001:186 - 1525374.32 кв.м, 56:41:0216001:187 - 338935 кв.м, 56:41:0216001:188 - 41223 кв.м, 56:41:0216001:189 - 15995 кв.м, 56:41:0216001:190 - 6629 кв.м, 56:41:0216001:191 - 6282 кв.м, 56:41:0216001:192 - 1930 кв.м, 56:41:0216001:193 - 17739 кв.м, 56:41:0216001:194 - 9277 кв.м, 56:41:0216001:195 - 8263 кв.м, 56:41:0216001:196 - 954567 кв.м, 56:41:0216001:197 - 774007 кв.м, 56:41:0216001:198 - 18570 кв.м, 56:41:0216001:199 - 3769185 кв.м, 56:41:0216001:200 - 267321 кв.м, 56:41:0216001:201 - 10040 кв.м, 56:41:0216001:202 - 26134 кв.м, 56:41:0216001:203 - 8134 кв.м, 56:41:0216001:204 - 9970 кв.м, 56:41:0216001:205 - 3569 кв.м, 56:41:0216001:206 - 1284719 кв.м	2 вариант 56:41:0000000:13 :ЗУ2	процедуру исправления реестровой ошибки). В результате проведения данной процедуры при нанесении координат площадь участка изменится с 102820424 кв.м. на 102833049 кв.м. 2 вариант 102820424 (по координатам) Примечание: для приведения в соответствие сведений о площади земельного участка в ЕГРН (по ЕГРН площадь 102833049 кв.м., а при нанесении координат площадь 102820424 кв.м.), необходимо произвести уточнение местоположения точек и границ земельного участка (через процедуру исправления реестровой ошибки). В результате проведения данной процедуры при нанесении координат площадь участка изменится с 102820424 кв.м. на 102833049 кв.м.	и составить 102792664 кв.м. 2 вариант 102792664 (по координатам) Примечание: В случае не проведения процедуры уточнения местоположения точек и границ и площади земельного участка (через процедуру исправления реестровой ошибки) площадь земельного участка после изъятия может отличаться и составить 102792664 кв.м.	варианта образования земельного участка. Перед процедурой образования из земельного участка 56:41:0000000:13 необходимо произвести уточнение местоположения точек и границ, площади, в том числе с внесением дополнительных точек раздела 56:41:0000000:13 (через процедуру уточнения местоположения точек и границ (исправление реестровой ошибки)) (см. Приложение № 2 к настоящему Тому) Примечание: см. пп.. 5,9 пояснительной записки Приложения № 4	

№	Условный номер образуемого ЗУ	Площадь образуемого ЗУ, кв.м. (изъятие)	Кадастровый номер изменяемого земельного участка, в отношении которого предполагается изъятие для государственных нужд	Общие сведения об изменяемом земельном участке, в отношении которого предполагается изъятие для государственных нужд	Условный номер образуемого (изменяемого) земельного участка, в отношении которого предполагается изъятие для государственных нужд (остатки)	Площадь изменяемого ЗУ, в отношении которого предполагается изъятие для государственных нужд, кв.м. (до изъятия)	Площадь образуемого (изменяемого) земельного участка, в отношении которого предполагается изъятие для государственных нужд, кв.м. (после изъятия)	Способ образования ЗУ	Устанавливаемый вид разрешенного использования и категория земель образуемого земельного участка
				<p>56:41:0216001:207 - 210797 кв.м, 56:41:0216001:208 - 494475 кв.м, 56:41:0216001:209 - 362984 кв.м, 56:41:0216001:210 - 439497 кв.м, 56:41:0216001:211 - 5608013 кв.м, 56:41:0216001:212 - 5217 кв.м, 56:41:0216001:213 - 90246 кв.м, 56:41:0216001:214 - 41234 кв.м, 56:41:0216001:215 - 85743 кв.м, 56:41:0216001:216 - 5504 кв.м, 56:41:0216001:217 - 671316 кв.м, 56:41:0216001:218 - 40041 кв.м, 56:41:0216001:219 - 12999 кв.м, 56:41:0216001:220 - 2923 кв.м, 56:41:0216001:221 - 1128 кв.м, 56:41:0216001:222 - 882040 кв.м, 56:41:0216001:223 - 149298 кв.м, 56:41:0216001:224 - 670985 кв.м, 56:41:0216001:225 - 340551 кв.м, 56:41:0216001:226 - 77358 кв.м, 56:41:0216001:227 - 66221 кв.м, 56:41:0216001:228 - 587636 кв.м, 56:41:0216001:229 - 73456 кв.м, 56:41:0216001:230 - 69680 кв.м, 56:41:0216001:231 - 43745 кв.м, 56:41:0216001:232 - 16879 кв.м, 56:41:0216001:233 - 44637 кв.м, 56:41:0216001:234 - 76068 кв.м, 56:41:0216001:235 - 803074 кв.м, 56:41:0216001:236 - 133187 кв.м, 56:41:0216001:237 - 279170 кв.м, 56:41:0216001:238 - 34812 кв.м, 56:41:0216001:239 - 146782 кв.м, 56:41:0216001:240 - 90510 кв.м, 56:41:0216001:241 - 22669 кв.м, 56:41:0216001:242 - 108745 кв.м, 56:41:0216001:243 - 80414 кв.м, 56:41:0216001:244 - 26174 кв.м, 56:41:0216001:245 - 21531 кв.м, 56:41:0216001:246 - 30108 кв.м, 56:41:0216001:247 - 527280 кв.м, 56:41:0216001:248 - 118292 кв.м, 56:41:0216001:249 - 38215 кв.м, 56:41:0216001:250 - 339598 кв.м, 56:41:0221001:42 - 2486344 кв.м, 56:41:0221001:43 - 160380 кв.м, 56:41:0221001:44 - 1770090 кв.м, 56:41:0221001:45 - 172957 кв.м, 56:41:0221001:46 - 1952441 кв.м, 56:41:0221001:47 - 4994245 кв.м, 56:41:0221001:48 - 2556852 кв.м, 56:41:0221001:49 - 7982287 кв.м, 56:41:0221001:50 - 3287071 кв.м, 56:41:0221001:51 - 1165333 кв.м, 56:41:0221001:52 - 893006 кв.м, 56:41:0221001:53 - 1255271 кв.м, 56:41:0221001:54 - 1570844 кв.м, 56:41:0221001:55 - 88410 кв.м, 56:41:0222001:131 - 362838 кв.м, 56:41:0222001:132 - 316099 кв.м, 56:41:0222001:133 - 6830103 кв.м, 56:41:0222001:134 - 13501539 кв.м, 56:41:0222001:135 - 81845 кв.м, 56:41:0222001:136 - 396605 кв.м, 56:41:0222001:137 - 279251 кв.м, 56:41:0222001:138 - 112225 кв.м, 56:41:0222001:139 - 119079 кв.м, 56:41:0222001:140 - 49396 кв.м, 56:41:0222001:141 - 75154 кв.м, 56:41:0222001:142 - 1351573 кв.м, 56:41:0222001:143 - 8038383 кв.м, 56:41:0222001:144 - 3308533 кв.м, 56:41:0222001:145 - 259757 кв.м, 56:41:0222001:146 - 466265 кв.м, 56:41:0222001:147 - 769761 кв.м, 56:41:0222001:148 - 977997 кв.м, 56:41:0222001:149 - 5944055 кв.м.</p> <p>Сведения о правообладателях: Долевая собственность (510 долевиков) сведения о собственниках приведены в выписке от 7 апреля 2021г. № КУВИ-002/2021-31349233</p> <p>Ограничение прав и обременение объекта недвижимости: Аренда, весь объект дата и номер государственной регистрации ограничения права: от 20.07.2020 № 56:41:0000000:13-56/006/2020-150. Срок на который установлено ограничение прав и обременение объекта недвижимости: с 20.07.2020 на 48 лет. Липо в пользу которого установлено ограничение прав и обременение.</p>					

№	Условный номер образуемого ЗУ	Площадь образуемого ЗУ, кв.м. (изъятие)	Кадастровый номер изменяемого земельного участка, в отношении которого предполагается изъятие для государственных нужд	Общие сведения об изменяемом земельном участке, в отношении которого предполагается изъятие для государственных нужд	Условный номер образуемого (изменяемого) земельного участка, в отношении которого предполагается изъятие для государственных нужд (остатки)	Площадь изменяемого ЗУ, в отношении которого предполагается изъятие для государственных нужд, кв.м. (до изъятия)	Площадь образуемого (изменяемого) земельного участка, в отношении которого предполагается изъятие для государственных нужд, кв.м. (после изъятия)	Способ образования ЗУ	Устанавливаемый вид разрешенного использования и категория земель образуемого земельного участка
				объекта недвижимости: Общество с ограниченной ответственностью "Кувандыкская сельскохозяйственная компания и К", ИНН: 5605020932. Основание государственной регистрации ограничения права: 'Договор аренды земель сельскохозяйственного назначения' от 04.02.2020 Аренда: дата и номер государственной регистрации ограничения права: от 28.01.2021 № 56:41:0000000:13-56/115/2021-173. Срок на который установлено ограничение прав и обременение объекта недвижимости: с 20.01.2021 на 10 лет. Лицо, в пользу которого установлено ограничение прав и обременение объекта недвижимости: Крестьянское хозяйство "Альбидум", ИНН: 5632000300. Основание государственной регистрации ограничения права: Договор субаренды части земельного участка от 20.01.2021, дата государственной регистрации: 28.01.2021, номер государственной регистрации: 56:41:0000000:13-56/115/2021-174 Выписка от 7 апреля 2021г. № КУВИ-002/2021-31349233					

Таблица 10. Образуемые части земельных участков предназначенных в целях установления публичного сервитута для размещения и использования объекта (Постоянный отвод)

№	Условный номер образуемой части земельного участка	Площадь образуемой части земельного участка, кв.м.	Кадастровый номер земельного участка, в границах которого предполагается образовать часть земельного участка	Общие сведения о земельном участке, в границах которого предполагается образовать часть земельного участка	Площадь земельного участка, в границах которого предполагается образовать часть земельного участка в целях установления публичного сервитута, кв.м.	Способ образования части земельного участка
1	56:41:0000000:2/чзу1 (3 контура) (обособленный участок 56:41:0211001:1 входящий в единое землепользование 56:41:0000000:2)	9071	56:41:0000000:2	56:41:0000000:2 (ранее учтенный) Номер кадастрового квартала: 56:41:0000000 Дата присвоения кадастрового номера: 11.04.1999 Ранее присвоенный государственный учетный номер: данные отсутствуют Адрес: Оренбургская обл., г. Медногорск Площадь: 5675681 кв. м Кадастровые номера расположенных в пределах земельного участка объектов недвижимости: 56:41:0000000:1087, 56:41:0000000:1086, 56:00:0000000:230, 56:41:0205001:62, 56:41:0000000:626, 56:15:0000000:1143, 56:26:0000000:4542, 56:41:0000000:1547.	5675681	Образование части 56:41:0000000:2/чзу1 из земельного участка 56:41:0000000:2 в порядке, предусмотренного ЗК РФ от 25.10.2001 N 136-ФЗ Примечание: Формируемая часть 56:41:0000000:2/чзу1 земельного участка 56:41:0000000:2 проходит через зоны с особыми условиями использования территории- Прибрежная защитная полоса с учетным номером 56.00.2.477 (реестровый номер 56:00-6.563) и в границах водоохраной зоны с учетным номером 56.00.2.509 (реестровый номер 56:00-6.463)

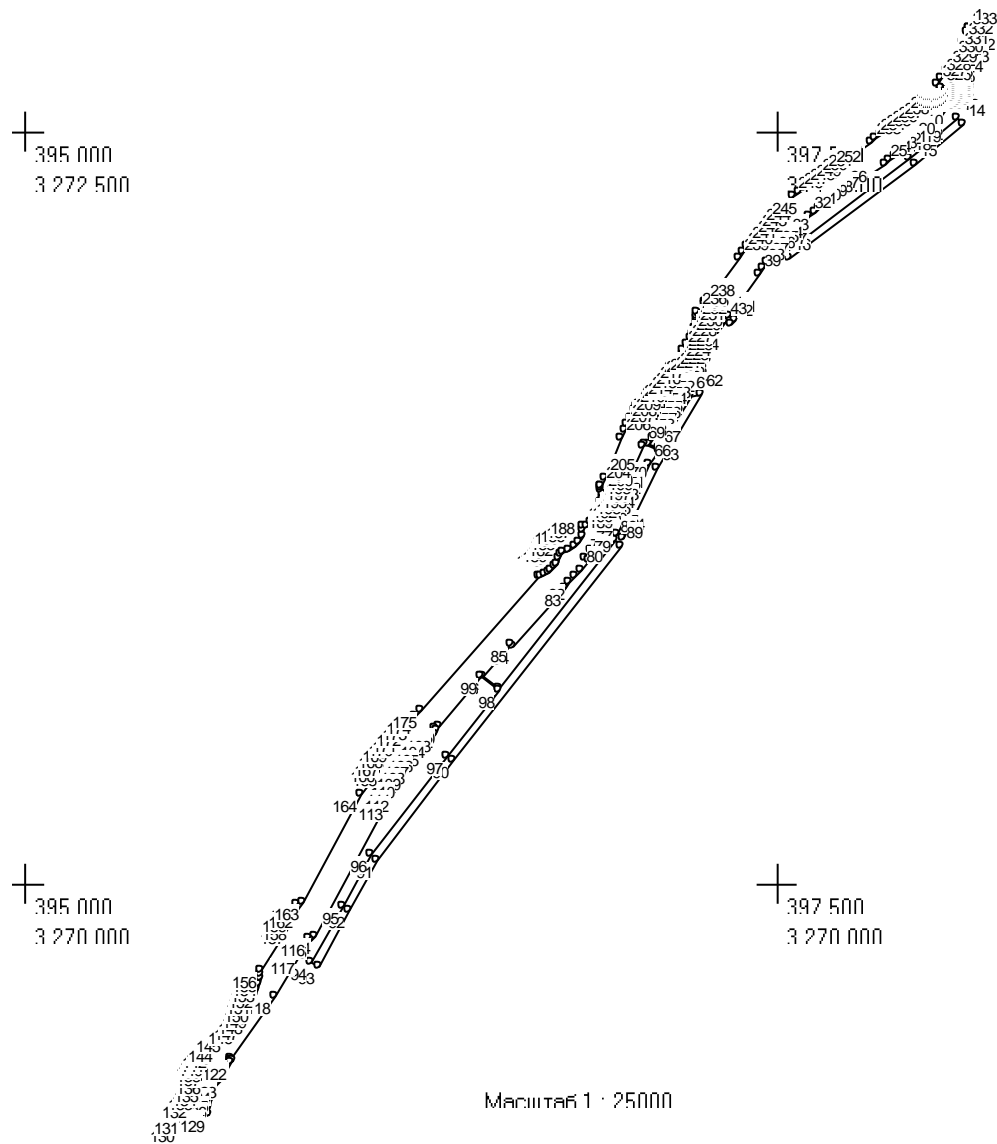
№	Условный номер образуемой части земельного участка	Площадь образуемой части земельного участка, кв.м.	Кадастровый номер земельного участка, в границах которого предполагается образовать часть земельного участка	Общие сведения о земельном участке, в границах которого предполагается образовать часть земельного участка	Площадь земельного участка, в границах которого предполагается образовать часть земельного участка в целях установления публичного сервитута, кв.м.	Способ образования части земельного участка
				<p>56:41:0000000:1555, 56:41:0000000:627, 56:41:0000000:1550, 56:41:0000000:1938, 56:41:0000000:677, 56:41:0000000:631, 56:41:0000000:1001, 56:41:0000000:405, 56:41:0000000:404, 56:41:0000000:1375, 56:41:0000000:1374, 56:41:0000000:59, 56:41:0000000:57, 56:41:0000000:67, 56:41:0000000:100, 56:41:0000000:137, 56:41:0000000:136, 56:41:0000000:64, 56:41:0000000:1729, 56:41:0000000:1040, 56:41:0000000:1041</p> <p>Кадастровые номера объектов недвижимости, из которых образован объект недвижимости: данные отсутствуют</p> <p>Кадастровые номера образованных объектов недвижимости: данные отсутствуют</p> <p>Категория земель: Земли промышленности, энергетики, транспорта, связи, радиовещания, телевидения, информатики, земли для обеспечения космической деятельности, земли обороны, безопасности и земли иного специального назначения</p> <p>Виды разрешенного использования: Железнодорожный транспорт</p> <p>Особые отметки: Сведения о видах разрешенного использования имеют статус «Актуальные незасвидетельствованные». Право (ограничение права, обременение объекта недвижимости) зарегистрировано на данный объект недвижимости с видами разрешенного использования «Для размещения объектов транспорта».Сведения необходимые для заполнения раздела 3 отсутствуют. Сведения необходимые для заполнения раздела 3.1 отсутствуют. Сведения необходимые для заполнения раздела 3.2 отсутствуют. Сведения необходимые для заполнения раздела 4 отсутствуют. Граница земельного участка не установлена в соответствии с требованиями земельного законодательства. Список кадастровых номеров (площадей) обособленных (условных) участков, входящих в единое землепользование: 56:41:0209001:1 (2152454.1кв.м) ,56:41:0103006:1 (914963.7кв.м) ,56:41:0220001:1 (1712337.2кв.м) ,56:41:0205001:51 (440276.7кв.м) ,56:41:0211001:1 (455649.6кв.м).</p> <p>Сведения о правообладателях: Российская Федерация, Собственность, № 56-01/18-4/2003-169 от 06.08.2003.</p> <p>Ограничение прав и обременение объекта недвижимости:</p> <p>Аренда, весь объект</p> <p>дата и номер государственной регистрации ограничения права: от 17.07.2008 № 56-56-19/006/2008-143.</p> <p>Срок на который установлено ограничение прав и обременение объекта недвижимости: с 17.07.2008 - на 49 лет.</p> <p>Лицо, в пользу которого установлено ограничение прав и обременение объекта недвижимости: Открытое акционерное общество "Российский железные дороги", ИНН: 7708503727.</p> <p>Основание государственной регистрации ограничения права: Договор № 94/2-ФА от 21.06.2007.</p> <p>Аренда, часть земельного участка с кадастровым номером 56:41:0000000:2 площадью 5675681, 3 кв.м, имеющая площадь 5537 кв.м;</p> <p>дата и номер государственной регистрации ограничения права: от 21.06.2019 № 56:41:0000000:2-56/006/2019-2.</p>		

№	Условный номер образуемой части земельного участка	Площадь образуемой части земельного участка, кв.м.	Кадастровый номер земельного участка, в границах которого предполагается образовать часть земельного участка	Общие сведения о земельном участке, в границах которого предполагается образовать часть земельного участка	Площадь земельного участка, в границах которого предполагается образовать часть земельного участка в целях установления публичного сервитута, кв.м.	Способ образования части земельного участка
				Срок на который установлено ограничение прав и обременение объекта недвижимости: с 21.06.2019 по 21.06.2022. Лицо, в пользу которого установлено ограничение прав и обременение объекта недвижимости: Публичное акционерное общество "Федеральная сетевая компания Единой энергетической системы", ИНН: 4716016979. Основание государственной регистрации ограничения права: Договор субаренды земельного участка (части земельного участка) от 30.04.2019 №ЦРИ/04/СА/5349/19/000513, выдавший орган: Публичное акционерное общество "Федеральная сетевая компания Единой энергетической системы". Выписка от 21.07.2020№ 99/2020/339111182 представлена в электронном виде на CD-диске в папке «Выписки».		
2	56:41:0000000:15/чзу1 (обособленный участок 56:41:0211001:58 (входит в единое землепользование 56:41:0000000:15)	9164	56:41:0000000:15	56:41:0000000:15 (ранее учтенный) Номер кадастрового квартала: 56:41:0000000 Дата присвоения кадастрового номера: 28.07.2004 Ранее присвоенный государственный учетный номер: данные отсутствуют Адрес: Российская Федерация, Оренбургская область, Городской округ город Медногорск, в южной, юго-восточной и восточной частях Медногорского городского кадастрового района, на земельном участке расположена автомобильная дорога Оренбург-Орск-Подъезд к пункту пропуска "Орск" Площадь: 774634 +/- 1540 кв. м Кадастровые номера расположенных в пределах земельного участка объектов недвижимости: 56:00:0000000:245, 56:00:0000000:958 Кадастровые номера объектов недвижимости, из которых образован объект недвижимости: данные отсутствуют Кадастровые номера образованных объектов недвижимости: данные отсутствуют Категория земель: Земли промышленности, энергетики, транспорта, связи, радиовещания, телевидения, информатики, земли для обеспечения космической деятельности, земли обороны, безопасности и земли иного специального назначения Виды разрешенного использования: Автомобильный транспорт Особые отметки: Сведения о видах разрешенного использовании имеют статус «Актуальные незасвидетельствованные». Право (ограничение права, обременение объекта недвижимости) зарегистрировано на данный объект недвижимости с видами разрешенного использования «Для размещения объектов транспорта».Сведения необходимые для заполнения раздела 3 отсутствуют. Сведения необходимые для заполнения раздела 3.1 отсутствуют. Сведения необходимые для заполнения раздела 3.2 отсутствуют. Сведения необходимые для заполнения раздела 4 отсутствуют. Граница земельного участка установлена в соответствии с требованиями земельного законодательства. Список кадастровых номеров	774634	Образование части 56:41:0000000:15/чзу1 из земельного участка 56:41:0000000:15 в порядке, предусмотренного ЗК РФ от 25.10.2001 N 136-ФЗ

№	Условный номер образуемой части земельного участка	Площадь образуемой части земельного участка, кв.м.	Кадастровый номер земельного участка, в границах которого предполагается образовать часть земельного участка	Общие сведения о земельном участке, в границах которого предполагается образовать часть земельного участка	Площадь земельного участка, в границах которого предполагается образовать часть земельного участка в целях установления публичного сервитута, кв.м.	Способ образования части земельного участка
				<p>(площадей) обособленных (условных) участков, входящих в единое землепользование: 56:41:0211001:58 (169311.99кв.м) ,56:41:0212001:49 (100996.19кв.м) ,56:41:0221001:57 (128218кв.м) ,56:41:0222001:151 (376108.05кв.м) .</p> <p>Сведения о правообладателях: Собственность, Российская Федерация, № 56:41:0000000:15-56/001/2019-3 от 28.11.2019; Постоянное (бессрочное) пользование, Федеральное казенное учреждение "Федеральное управление автомобильных дорог "Приуралье" Федерального дорожного агентства, ИНН: 0278007048, № 56:41:0000000:15-56/001/2019-4 от 28.11.2019,</p> <p>Выписка от 25.11.2020№ 99/2020/362263741 представлена в электронном виде на CD-диске в папке «Выписки».</p>		

Ведомость характерных точек образуемых земельных участков для строительства и эксплуатации проектируемой автомобильной дороги из земель Муниципального образования город Медногорск Оренбургской области, право собственности, на которые не разграничено

:ЗУ1, общей площадью - 267521 кв.м



№№ пун-ктов	X	Y
н1	396771,66	3272005,77
н2	396690,06	3272038,89
н3	396662,64	3272024,44
н4	396633,01	3272006,70
н5	396604,35	3271987,34
н6	396571,74	3271962,34
н7	396552,46	3271945,66
н8	396533,64	3271928,46
н9	396501,89	3271895,55
н10	396487,52	3271878,92
н11	396472,81	3271860,68

Проект межевания территории для строительства объекта: «Строительство автомобильной дороги «Восточный обход г. Медногорска в Оренбургской области»

н12	396450,78	3271878,38
н13	396530,47	3271976,87
н14	396514,16	3271990,10
н15	396410,40	3271862,12
н16	396161,98	3271530,80
н17	396176,35	3271519,02
н18	396426,84	3271848,79
н19	396447,63	3271874,49
н20	396466,63	3271859,24
н21	396449,63	3271836,42
н22	396439,85	3271822,70
н23	396430,30	3271808,98
н24	396420,93	3271795,30
н25	396411,69	3271781,70
н26	396340,22	3271676,38
н27	396326,80	3271656,65
н28	396316,07	3271641,11
н29	396305,27	3271625,85
н30	396294,33	3271610,91
н31	396283,17	3271596,36
н32	396271,74	3271582,26
н33	396212,95	3271521,75
н34	396193,35	3271505,11
н35	396181,34	3271495,48
н36	396166,63	3271484,15
н37	396151,61	3271472,94
н38	396136,79	3271462,11
н39	396120,84	3271450,58
н40	396005,91	3271367,65
н41	395997,97	3271384,26
н42	395984,39	3271374,46
н43	395992,07	3271357,67
н44	395893,69	3271286,69
н45	395862,79	3271264,40
н46	395845,05	3271251,62
н47	395840,39	3271258,13
н48	395830,16	3271250,83
н49	395823,36	3271246,04
н50	395809,79	3271236,63
н51	395796,23	3271227,51
н52	395782,65	3271218,74
н53	395769,04	3271210,37
н54	395750,62	3271199,82
н55	395731,28	3271189,63
н56	395715,39	3271181,77
н57	395699,17	3271174,11
н58	395682,67	3271166,57
н59	395665,91	3271159,08
н60	395654,45	3271184,89
н61	395796,48	3271268,45
н62	395799,51	3271293,83
н63	395600,57	3271178,05
н64	395415,41	3271089,45
н65	395425,18	3271070,53
н66	395611,60	3271159,68
н67	395650,14	3271182,35
н68	395666,21	3271146,08
н69	395658,91	3271142,85
н70	395552,77	3271095,87

Проект межевания территории для строительства объекта: «Строительство автомобильной дороги «Восточный обход г. Медногорска в Оренбургской области»

н71	395530,72	3271086,08
н72	395512,97	3271078,05
н73	395495,16	3271069,75
н74	395477,35	3271061,09
н75	395459,60	3271051,96
н76	395441,95	3271042,28
н77	395383,84	3271004,93
н78	395362,74	3270989,03
н79	395357,19	3270996,12
н80	395331,59	3270975,32
н81	395315,10	3270961,24
н82	395298,97	3270947,13
н83	395283,11	3270933,08
н84	395129,65	3270796,81
н85	395135,62	3270790,08
н86	395051,98	3270715,81
н87	395017,32	3270760,38
н88	395410,72	3271066,24
н89	395397,83	3271082,81
н90	394825,48	3270637,82
н91	394563,94	3270434,41
н92	394429,63	3270360,90
н93	394280,93	3270277,94
н94	394291,17	3270259,60
н95	394439,86	3270342,56
н96	394576,83	3270417,83
н97	394838,37	3270621,25
н98	395013,37	3270757,31
н99	395048,24	3270712,49
н100	394920,21	3270598,81
н101	394911,31	3270590,91
н102	394906,67	3270596,15
н103	394896,21	3270586,91
н104	394878,84	3270571,81
н105	394861,46	3270557,17
н106	394843,96	3270543,14
н107	394826,27	3270529,84
н108	394811,95	3270519,83
н109	394792,95	3270507,45
н110	394773,32	3270495,50
н111	394753,16	3270483,84
н112	394736,72	3270474,62
н113	394715,84	3270463,09
н114	394362,00	3270268,41
н115	394349,34	3270261,38
н116	394352,76	3270255,27
н117	394308,75	3270229,92
н118	394201,23	3270161,54
н119	394036,32	3270049,25
н120	394032,17	3270046,43
н121	394028,23	3270052,22
н122	394024,12	3270049,41
н123	393979,49	3270019,03
н124	393959,98	3270005,99
н125	393941,65	3269997,98
н126	393922,63	3269991,80
н127	393903,28	3269986,73
н128	393893,12	3269984,63
н129	393888,30	3269986,49

Проект межевания территории для строительства объекта: «Строительство автомобильной дороги «Восточный обход г. Медногорска в Оренбургской области»

н130	393858,50	3269909,21
н131	393884,18	3269920,15
н132	393924,63	3269939,69
н133	393943,82	3269954,00
н134	393958,06	3269964,76
н135	393969,04	3269970,80
н136	393986,98	3269975,21
н137	394007,17	3269976,39
н138	394020,45	3269976,99
н139	394027,98	3269978,57
н140	394036,58	3269982,45
н141	394046,11	3269988,03
н142	394058,05	3269995,98
н143	394067,11	3270003,71
н144	394072,53	3270008,92
н145	394097,58	3270033,49
н146	394118,68	3270061,44
н147	394133,39	3270077,78
н148	394146,67	3270089,20
н149	394162,23	3270097,33
н150	394178,14	3270103,00
н151	394201,32	3270111,26
н152	394219,17	3270117,75
н153	394233,97	3270122,24
н154	394246,11	3270125,36
н155	394261,31	3270128,24
н156	394268,51	3270129,09
н157	394388,16	3270202,88
н158	394395,44	3270206,91
н159	394417,65	3270204,33
н160	394436,49	3270220,45
н161	394443,90	3270224,79
н162	394427,79	3270224,71
н163	394449,11	3270236,43
н164	394735,69	3270394,12
н165	394806,51	3270446,05
н166	394815,97	3270439,43
н167	394833,79	3270450,45
н168	394851,47	3270462,05
н169	394867,29	3270473,12
н170	394883,42	3270485,16
н171	394899,09	3270497,53
н172	394914,36	3270510,13
н173	394929,31	3270522,89
н174	394943,98	3270535,70
н175	394962,04	3270551,70
н176	395314,44	3270864,61
н177	395315,53	3270867,94
н178	395321,96	3270881,98
н179	395328,68	3270892,56
н180	395334,15	3270898,74
н181	395343,28	3270907,32
н182	395349,06	3270911,34
н183	395364,51	3270918,94
н184	395377,08	3270922,14
н185	395378,02	3270929,94
н186	395384,42	3270946,59
н187	395393,50	3270960,19
н188	395405,65	3270971,56

Проект межевания территории для строительства объекта: «Строительство автомобильной дороги «Восточный обход г. Медногорска в Оренбургской области»

н189	395421,00	3270979,57
н190	395437,19	3270982,81
н191	395446,34	3270982,81
н192	395449,46	3270990,05
н193	395459,36	3271003,74
н194	395468,49	3271012,32
н195	395477,86	3271018,38
н196	395488,85	3271024,42
н197	395498,71	3271027,75
н198	395514,61	3271031,56
н199	395521,93	3271032,26
н200	395534,46	3271032,26
н201	395543,72	3271031,37
н202	395551,17	3271029,65
н203	395556,05	3271028,40
н204	395556,44	3271028,57
н205	395578,26	3271038,26
н206	395684,41	3271085,24
н207	395702,03	3271093,06
н208	395719,76	3271101,03
н209	395737,56	3271109,26
н210	395755,37	3271117,82
н211	395768,71	3271124,53
н212	395769,35	3271124,87
н213	395773,35	3271132,19
н214	395780,07	3271142,77
н215	395792,70	3271154,17
н216	395807,51	3271162,14
н217	395823,27	3271170,42
н218	395835,71	3271181,30
н219	395838,79	3271188,87
н220	395844,23	3271199,76
н221	395849,62	3271215,18
н222	395856,33	3271225,76
н223	395868,94	3271237,53
н224	395879,92	3271243,56
н225	395895,27	3271247,12
н226	395907,80	3271247,12
н227	395916,17	3271245,67
н228	395932,41	3271257,34
н229	395950,52	3271268,71
н230	395961,50	3271274,75
н231	395974,75	3271279,41
н232	395993,14	3271283,45
н233	396000,47	3271283,82
н234	396004,21	3271283,82
н235	396013,83	3271290,76
н236	396017,15	3271286,04
н237	396041,59	3271303,68
н238	396038,22	3271308,35
н239	396160,04	3271396,24
н240	396176,24	3271407,96
н241	396191,37	3271419,01
н242	396207,08	3271430,74
н243	396222,73	3271442,80
н244	396238,26	3271455,28
н245	396257,38	3271471,60
н246	396323,15	3271539,29
н247	396335,82	3271554,93

Проект межевания территории для строительства объекта: «Строительство автомобильной дороги «Восточный обход г. Медногорска в Оренбургской области»

н248	396347,97	3271570,77
н249	396359,68	3271586,74
н250	396371,02	3271602,78
н251	396382,09	3271618,81
н252	396395,66	3271638,76
н253	396467,13	3271744,08
н254	396477,88	3271759,89
н255	396488,62	3271775,51
н256	396499,42	3271790,90
н257	396510,37	3271805,98
н258	396521,52	3271820,70
н259	396535,86	3271838,52
н260	396547,12	3271850,53
н261	396544,35	3271857,94
н262	396544,36	3271861,55
н263	396543,23	3271863,21
н264	396542,15	3271864,95
н265	396541,13	3271866,75
н266	396540,17	3271868,61
н267	396539,29	3271870,54
н268	396538,48	3271872,52
н269	396537,74	3271874,55
н270	396537,09	3271876,63
н271	396536,53	3271878,76
н272	396536,06	3271880,92
н273	396535,68	3271883,11
н274	396535,40	3271885,33
н275	396535,22	3271887,57
н276	396535,14	3271889,83
н277	396535,16	3271892,09
н278	396535,29	3271894,34
н279	396535,51	3271896,59
н280	396535,84	3271898,83
н281	396536,27	3271901,04
н282	396536,79	3271903,23
н283	396537,41	3271905,38
н284	396538,12	3271907,49
н285	396538,92	3271909,55
н286	396539,80	3271911,56
н287	396540,77	3271913,52
н288	396541,80	3271915,42
н289	396542,91	3271917,25
н290	396544,08	3271919,01
н291	396545,31	3271920,71
н292	396546,60	3271922,33
н293	396547,93	3271923,88
н294	396549,31	3271925,35
н295	396550,74	3271926,76
н296	396552,25	3271928,14
н297	396553,83	3271929,46
н298	396555,49	3271930,74
н299	396557,23	3271931,96
н300	396559,03	3271933,12
н301	396560,89	3271934,20
н302	396562,82	3271935,22
н303	396564,81	3271936,16
н304	396566,85	3271937,01
н305	396568,94	3271937,78
н306	396571,08	3271938,46

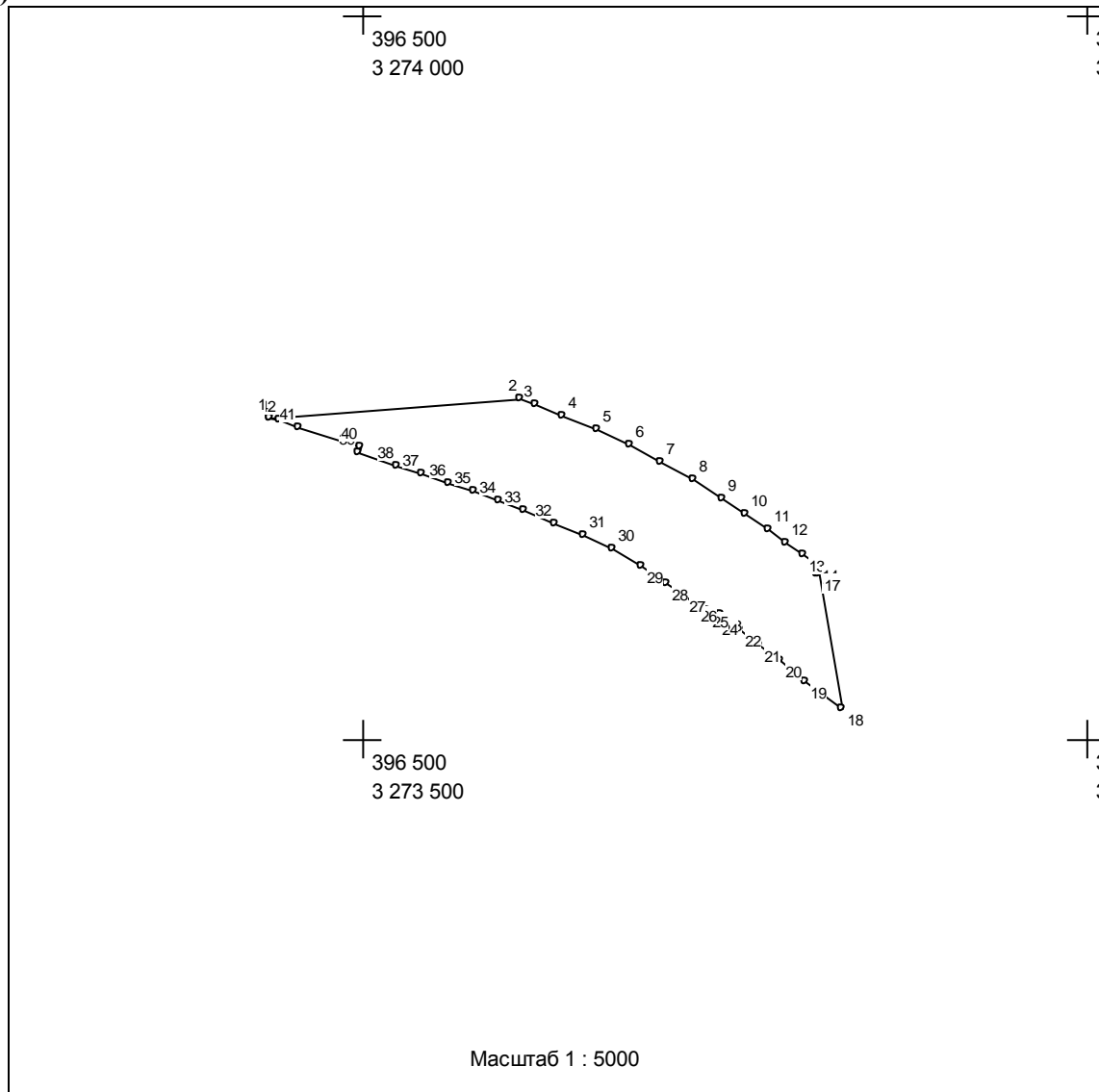
Проект межевания территории для строительства объекта: «Строительство автомобильной дороги «Восточный обход г. Медногорска в Оренбургской области»

н307	396573,25	3271939,04
н308	396575,45	3271939,53
н309	396577,67	3271939,92
н310	396579,92	3271940,20
н311	396582,17	3271940,39
н312	396584,43	3271940,47
н313	396586,68	3271940,45
н314	396588,92	3271940,33
н315	396591,15	3271940,11
н316	396593,36	3271939,80
н317	396595,53	3271939,38
н318	396597,67	3271938,88
н319	396599,77	3271938,29
н320	396601,82	3271937,61
н321	396603,82	3271936,85
н322	396605,77	3271936,02
н323	396607,66	3271935,12
н324	396609,49	3271934,15
н325	396611,25	3271933,12
н326	396612,95	3271932,03
н327	396624,97	3271923,99
н328	396639,23	3271934,83
н329	396662,23	3271950,60
н330	396686,01	3271965,23
н331	396710,48	3271978,69
н332	396735,55	3271990,91
н333	396761,12	3272001,86

Проект межевания территории для строительства объекта: «Строительство автомобильной дороги «Восточный обход г. Медногорска в Оренбургской области»

:ЗУ2, общей площадью - 93042 кв.м
(многоконтурный, 7 контуров)

:ЗУ2(1)



№№ пун-ктов	X	Y
н1	396222,79	3273935,40
н2	396235,67	3274107,96
н3	396231,57	3274119,20
н4	396224,32	3274137,86
н5	396214,48	3274161,14
н6	396203,96	3274183,64
н7	396192,12	3274205,47
н8	396180,29	3274227,31
н9	396167,18	3274248,40
н10	396156,53	3274264,34
н11	396145,56	3274279,87
н12	396136,62	3274292,03
н13	396127,57	3274303,98
н14	396120,90	3274312,58
н15	396115,60	3274313,52
н16	396115,30	3274313,28

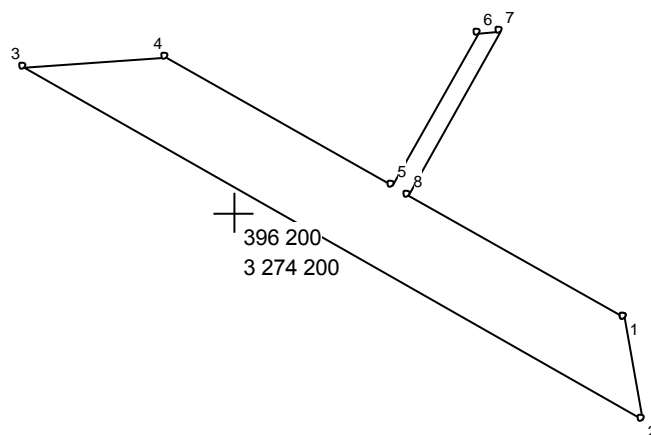
Проект межевания территории для строительства объекта: «Строительство автомобильной дороги «Восточный обход г. Медногорска в Оренбургской области»

н17	396115,03	3274313,62
н18	396021,27	3274330,20
н19	396041,02	3274305,52
н20	396055,54	3274287,33
н21	396066,24	3274273,74
н22	396076,73	3274260,16
н23	396086,95	3274246,53
н24	396083,73	3274244,16
н25	396088,96	3274236,98
н26	396094,09	3274229,77
н27	396100,35	3274220,72
н28	396107,60	3274209,80
н29	396120,09	3274191,57
н30	396131,44	3274172,07
н31	396141,15	3274152,71
н32	396149,61	3274132,29
н33	396158,45	3274111,36
н34	396165,11	3274094,23
н35	396171,47	3274076,79
н36	396177,63	3274059,08
н37	396183,67	3274041,14
н38	396189,67	3274023,00
н39	396198,18	3273997,19
н40	396201,97	3273998,45
н41	396216,09	3273955,64
н42	396220,62	3273941,92

Площадь = 23860,6 кв.м

:ЗУ2(2)

Проект межевания территории для строительства объекта: «Строительство автомобильной дороги «Восточный обход г. Медногорска в Оренбургской области»



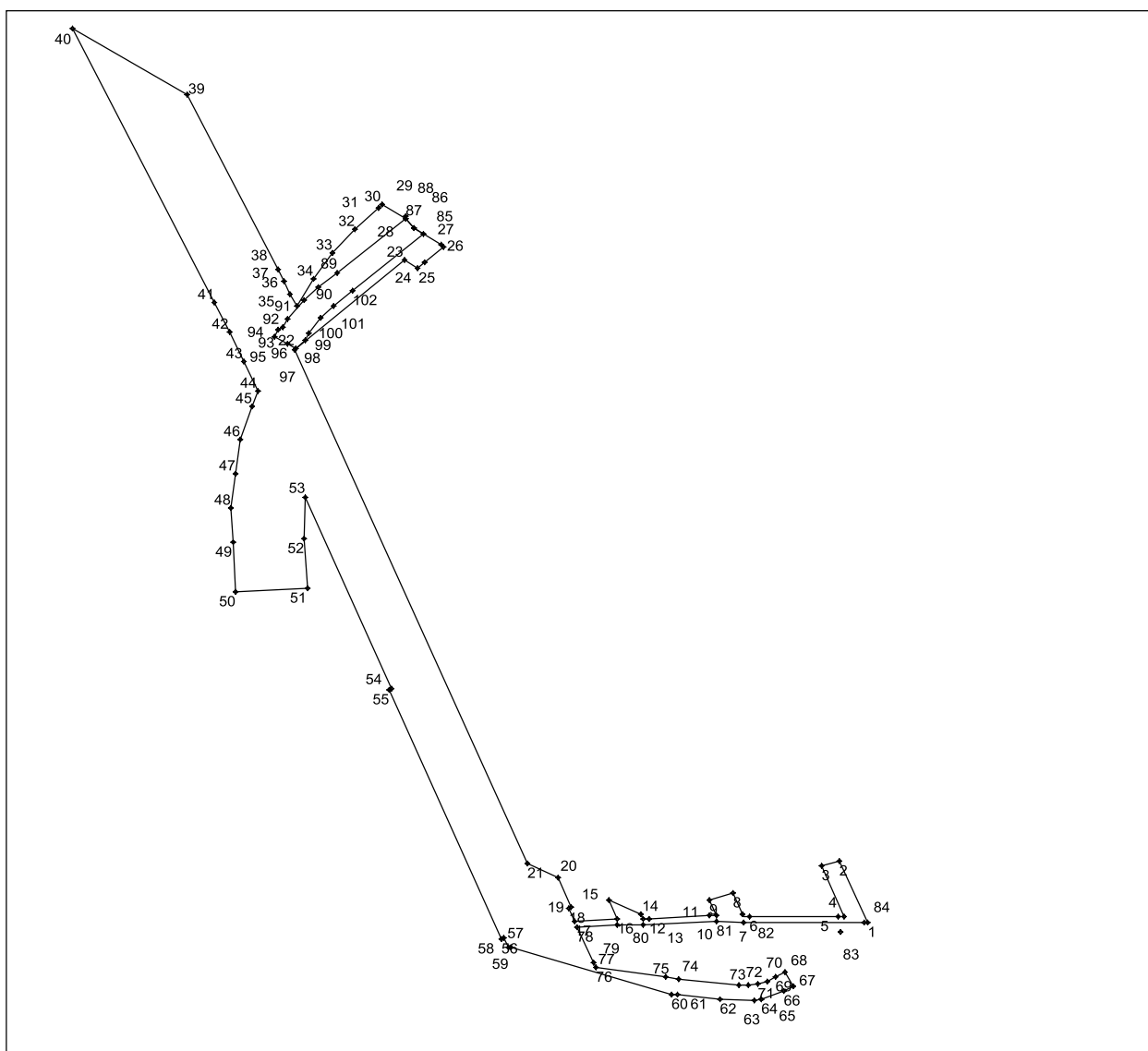
Масштаб 1 : 2000

№№ пун-ктов	X	Y
н1	396171,80	3274303,58
н2	396145,00	3274308,32
н3	396238,39	3274144,30
н4	396241,18	3274181,76
н5	396207,01	3274241,77
н6	396247,38	3274264,76
н7	396247,83	3274270,77
н8	396204,53	3274246,11

Площадь = 3686,85 кв.м

:ЗУ2(3)

Проект межевания территории для строительства объекта: «Строительство автомобильной дороги «Восточный обход г. Медногорска в Оренбургской области»



№№ пун-ктов	X	Y
н1	394684,97	3275424,85
н2	394739,19	3275400,05
н3	394734,58	3275384,91
н4	394690,09	3275405,04
н5	394690,13	3275399,55
н6	394690,60	3275321,45
н7	394690,64	3275315,93
н8	394710,83	3275306,85
н9	394704,51	3275286,07
н10	394691,22	3275292,03
н11	394690,96	3275286,69
н12	394688,39	3275233,50
н13	394688,13	3275228,12
н14	394692,44	3275226,18
н15	394705,18	3275197,58
н16	394688,22	3275205,21
н17	394686,25	3275168,29
н18	394697,96	3275163,02
н19	394698,99	3275165,30
н20	394724,71	3275153,73

Проект межевания территории для строительства объекта: «Строительство автомобильной дороги «Восточный обход г. Медногорска в Оренбургской области»

н21	394736,77	3275126,64
н22	395188,90	3274922,01
н23	395267,26	3275017,95
н24	395259,74	3275030,25
н25	395265,06	3275035,92
н26	395278,97	3275052,60
н27	395281,33	3275050,63
н28	395295,44	3275026,34
н29	395303,80	3275019,50
н30	395315,81	3274998,40
н31	395313,44	3274995,57
н32	395294,39	3274974,71
н33	395273,41	3274955,59
н34	395250,85	3274938,48
н35	395226,81	3274923,51
н36	395237,60	3274918,13
н37	395248,35	3274912,68
н38	395259,07	3274907,18
н39	395413,18	3274827,41
н40	395470,46	3274726,82
н41	395230,11	3274851,22
н42	395204,31	3274864,34
н43	395178,33	3274877,07
н44	395152,15	3274889,42
н45	395138,68	3274884,70
н46	395109,88	3274874,63
н47	395079,67	3274870,33
н48	395049,46	3274866,04
н49	395019,00	3274867,68
н50	394975,53	3274870,04
н51	394978,93	3274932,94
н52	395022,40	3274930,59
н53	395059,27	3274931,34
н54	394890,97	3275007,08
н55	394889,94	3275004,80
н56	394671,08	3275103,29
н57	394672,11	3275105,57
н58	394663,33	3275109,52
н59	394663,72	3275112,25
н60	394622,17	3275252,55
н61	394621,95	3275258,20
н62	394618,19	3275295,43
н63	394616,82	3275325,21
н64	394617,68	3275331,74
н65	394617,76	3275332,02
н66	394625,50	3275351,97
н67	394629,71	3275359,45
н68	394641,91	3275352,57
н69	394637,10	3275344,05
н70	394633,65	3275336,68
н71	394631,38	3275328,87
н72	394630,33	3275320,80
н73	394630,52	3275312,67
н74	394635,88	3275259,61
н75	394637,12	3275247,36
н76	394645,60	3275186,58
н77	394650,19	3275184,52
н78	394681,36	3275170,49
н79	394683,22	3275205,33

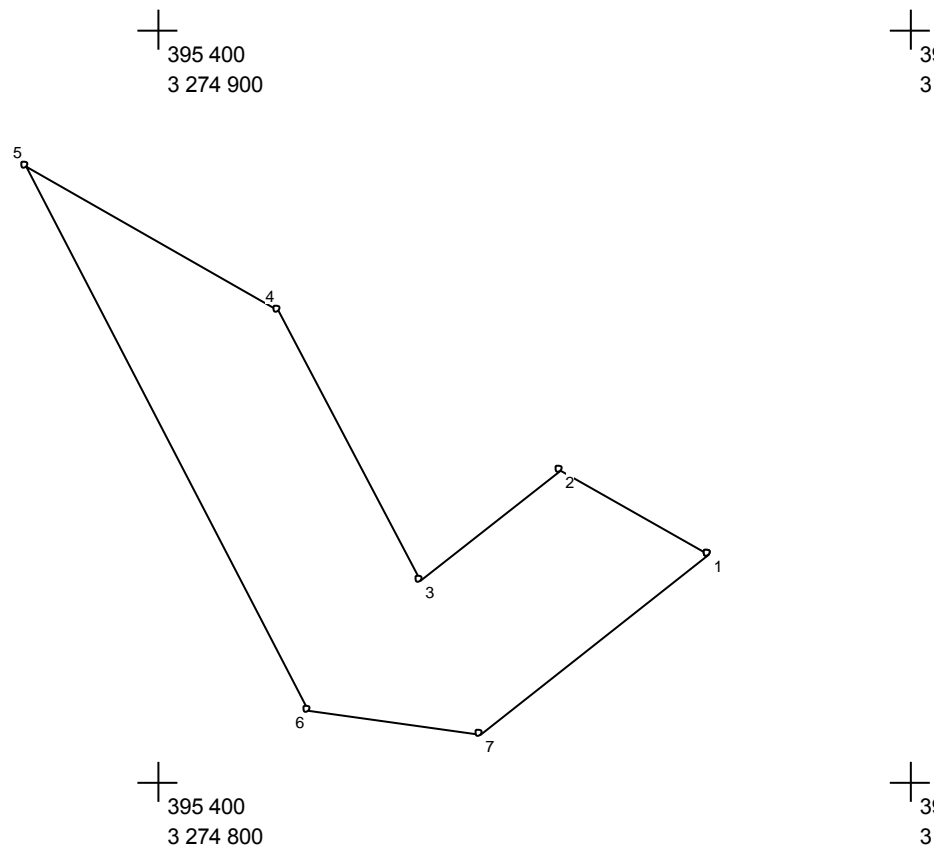
Проект межевания территории для строительства объекта: «Строительство автомобильной дороги «Восточный обход г. Медногорска в Оренбургской области»

н80	394683,13	3275228,23
н81	394686,22	3275292,09
н82	394685,64	3275315,86
н83	394685,09	3275404,98
н84	394684,82	3275422,56
н85	395290,33	3275035,11
н86	395295,43	3275026,33
н87	395303,79	3275019,48
н88	395303,86	3275019,34
н89	395256,44	3274959,63
н90	395243,10	3274943,17
н91	395232,21	3274930,33
н92	395216,08	3274916,01
н93	395208,19	3274911,05
н94	395206,65	3274906,97
н95	395199,69	3274904,13
н96	395193,59	3274915,60
н97	395189,60	3274922,85
н98	395196,52	3274931,32
н99	395202,80	3274934,10
н100	395217,05	3274945,03
н101	395227,48	3274956,31
н102	395240,75	3274972,70

Площадь = 62369,66 кв.м

:ЗУ2(4)

Проект межевания территории для строительства объекта: «Строительство автомобильной дороги «Восточный обход г. Медногорска в Оренбургской области»



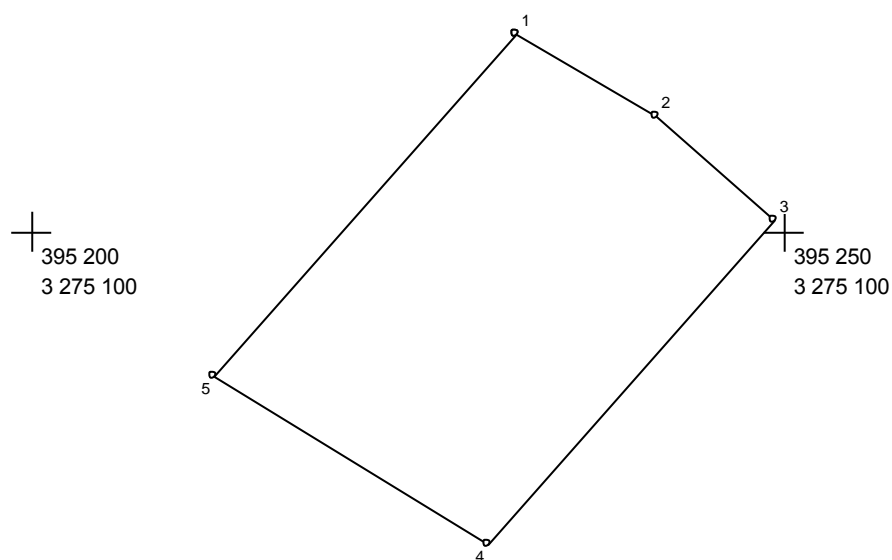
Масштаб 1 : 1000

№№ пун-ктов	X	Y
н1	395330,33	3274972,91
н2	395341,53	3274953,24
н3	395326,78	3274934,56
н4	395362,78	3274915,92
н5	395381,88	3274882,38
н6	395309,62	3274919,80
н7	395306,55	3274942,75

Площадь = 2151,74 кв.м

:ЗУ2(5)

Проект межевания территории для строительства объекта: «Строительство автомобильной дороги «Восточный обход г. Медногорска в Оренбургской области»



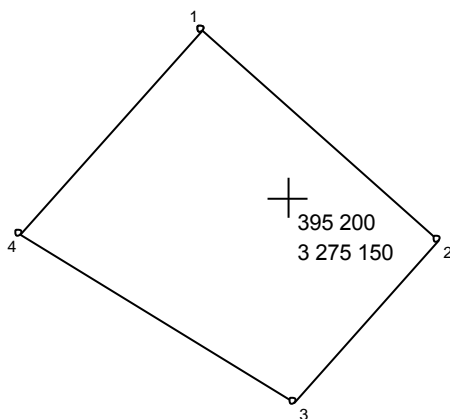
Масштаб 1 : 500

№№ пун-ктов	X	Y
н1	395263,07	3275082,06
н2	395257,63	3275091,44
н3	395250,77	3275099,21
н4	395229,23	3275080,18
н5	395240,35	3275061,98

Площадь = 631,18 кв.м

:ЗУ2(6)

Проект межевания территории для строительства объекта: «Строительство автомобильной дороги «Восточный обход г. Медногорска в Оренбургской области»



Масштаб 1 : 500

№№ пун-ктов	X	Y
н1	395211,04	3275144,17
н2	395197,13	3275159,90
н3	395186,34	3275150,37
н4	395197,46	3275132,17

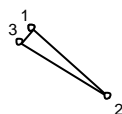
Площадь = 341,44 кв.м

:3У2(7)

Проект межевания территории для строительства объекта: «Строительство автомобильной
дороги «Восточный обход г. Медногорска в Оренбургской области»

+

395 140
3 275 230



+

395 140
3 275 220

Масштаб 1 : 100

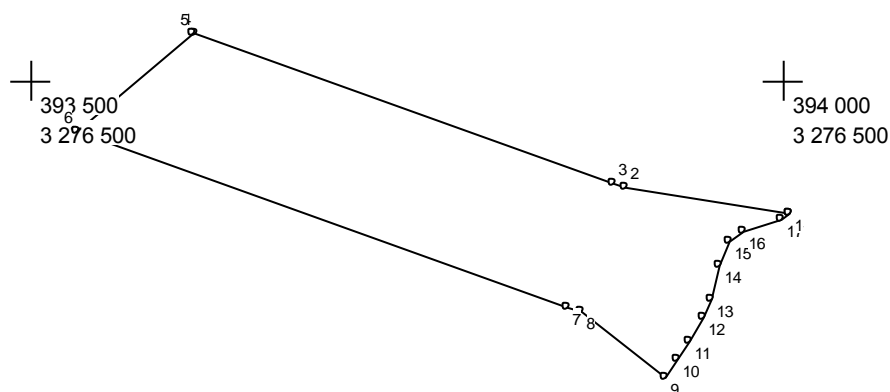
№№ пун-ктов	X	Y
н1	395144,16	3275219,85
н2	395143,27	3275220,86
н3	395143,98	3275219,69

Площадь = 0,16 кв.м

**:ЗУЗ, общей площадью –246317 кв.м
(многоконтурный, 9 контуров)**

:ЗУЗ (1)

Проект межевания территории для строительства объекта: «Строительство автомобильной дороги «Восточный обход г. Медногорска в Оренбургской области»



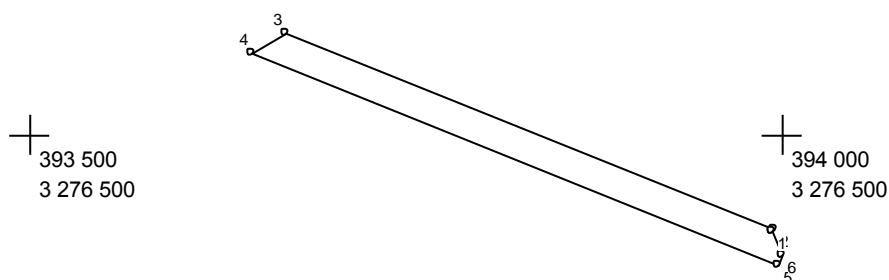
Масштаб 1 : 5000

№№ пун-ктов	X	Y
н1	393911,14	3276502,82
н2	393928,43	3276394,10
н3	393931,58	3276385,32
н4	394031,13	3276107,79
н5	394031,00	3276107,55
н6	393966,70	3276029,75
н7	393849,69	3276355,94
н8	393846,55	3276364,68
н9	393802,25	3276420,65
н10	393814,40	3276428,00
н11	393826,98	3276436,30
н12	393842,01	3276445,20
н13	393855,12	3276450,63
н14	393877,24	3276456,21
н15	393893,18	3276463,55
н16	393899,77	3276471,63
н17	393907,23	3276497,74

Площадь = 37108,63кв.м

:ЗУЗ (2)

Проект межевания территории для строительства объекта: «Строительство автомобильной дороги «Восточный обход г. Медногорска в Оренбургской области»



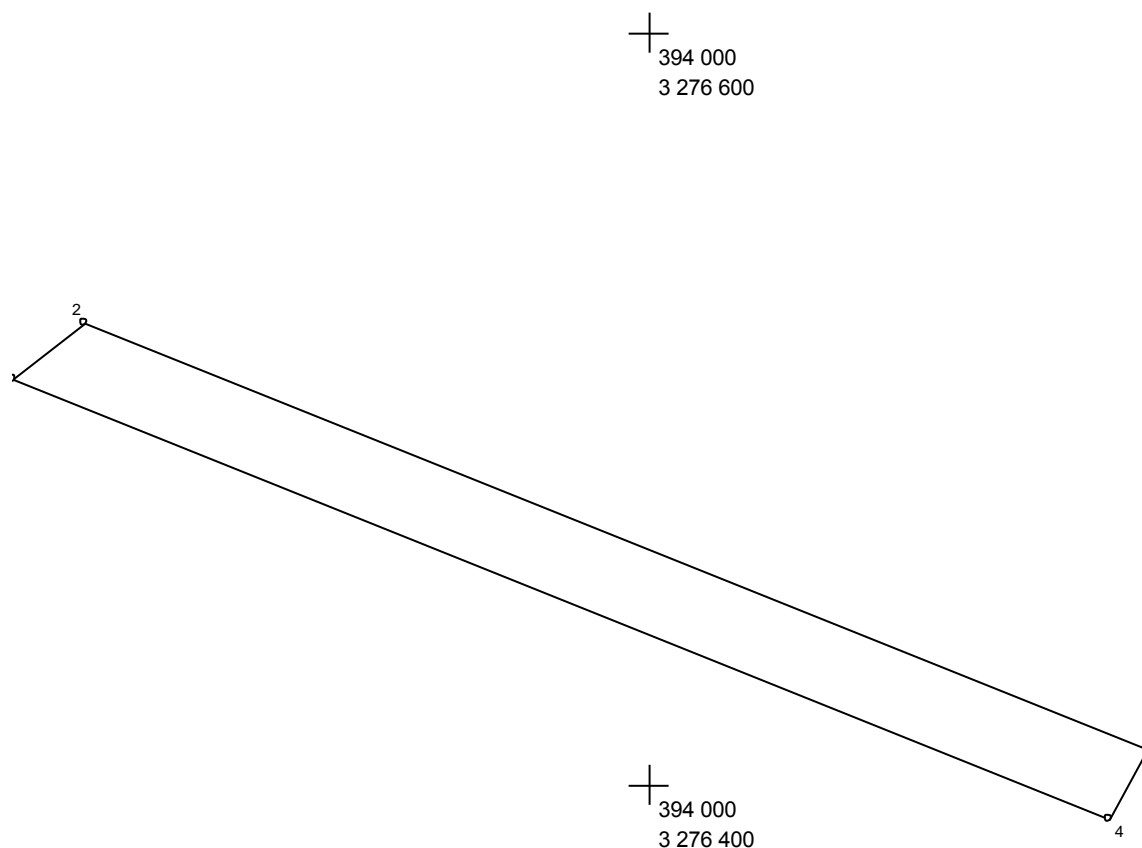
Масштаб 1 : 5000

№№ пун-ктов	X	Y
н1	393935,58	3276493,18
н2	393937,26	3276493,95
н3	394066,92	3276170,77
н4	394053,65	3276147,42
н5	393913,35	3276497,16
н6	393919,52	3276499,64

Площадь = 7641,98кв.м

:ЗУЗ (3)

Проект межевания территории для строительства объекта: «Строительство автомобильной дороги «Восточный обход г. Медногорска в Оренбургской области»



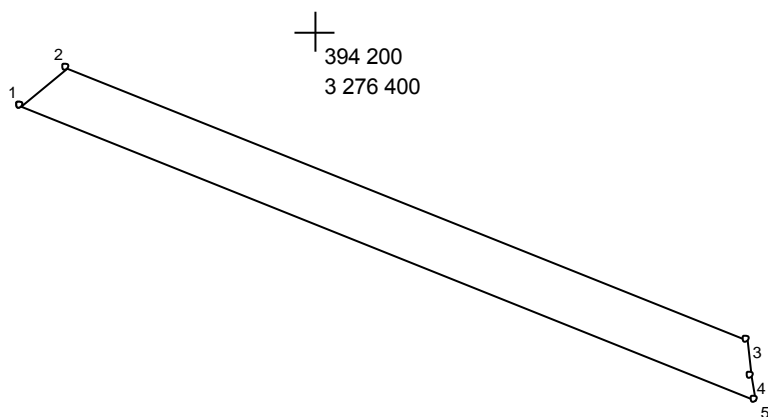
Масштаб 1 : 2000

№№ пун-ктов	X	Y
н1	394009,33	3276531,89
н2	394122,59	3276249,56
н3	394107,52	3276230,70
н4	393990,83	3276521,57

Площадь = 6488,07 кв.м

:ЗУЗ (4)

Проект межевания территории для строительства объекта: «Строительство автомобильной дороги «Восточный обход г. Медногорска в Оренбургской области»



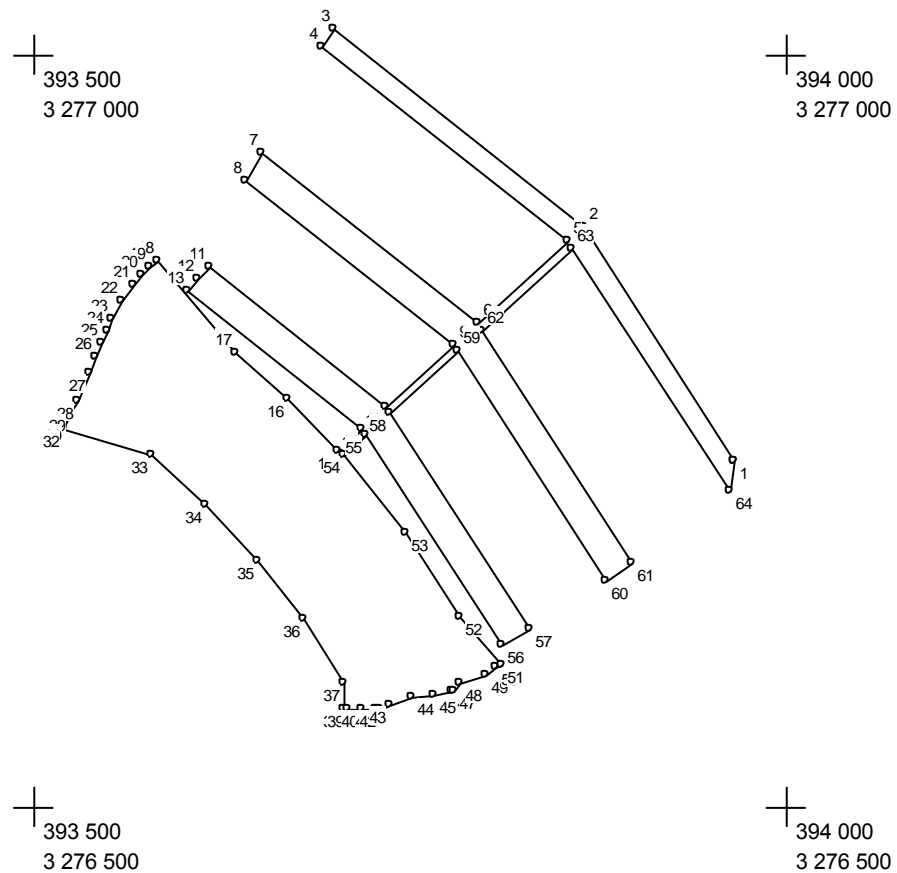
Масштаб 1 : 2000

№.№ пун-ктов	X	Y
н1	394179,97	3276321,39
н2	394190,01	3276333,96
н3	394117,51	3276514,67
н4	394108,09	3276515,77
н5	394101,66	3276516,58

Площадь = 2834,64 кв.м

:ЗУЗ (5)

Проект межевания территории для строительства объекта: «Строительство автомобильной дороги «Восточный обход г. Медногорска в Оренбургской области»



№№ пун-ктов	X	Y
н1	393730,02	3276964,34
н2	393884,88	3276865,25
н3	394016,77	3276698,42
н4	394004,20	3276690,92
н5	393875,37	3276854,72
н6	393821,02	3276794,54
н7	393934,01	3276650,37
н8	393915,26	3276640,08
н9	393806,75	3276778,74
н10	393765,99	3276733,60
н11	393859,05	3276616,18
н12	393851,14	3276609,08
н13	393843,20	3276601,94
н14	393751,72	3276717,80
н15	393736,99	3276701,49
н16	393770,80	3276668,53
н17	393802,11	3276633,18
н18	393862,09	3276581,25
н19	393858,25	3276576,81
н20	393852,89	3276571,18
н21	393847,01	3276565,74

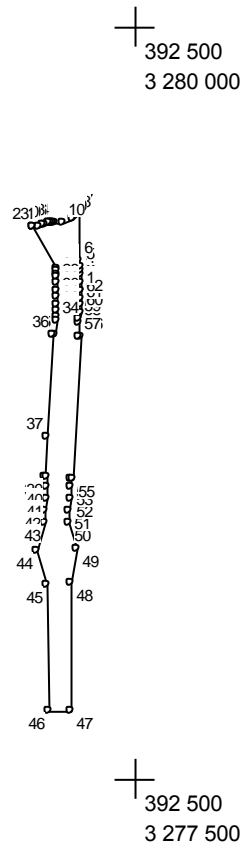
Проект межевания территории для строительства объекта: «Строительство автомобильной
дороги «Восточный обход г. Медногорска в Оренбургской области»

н22	393836,05	3276557,91
н23	393823,71	3276551,60
н24	393816,49	3276548,45
н25	393808,29	3276545,01
н26	393798,90	3276541,06
н27	393788,11	3276536,37
н28	393770,16	3276528,10
н29	393761,76	3276524,07
н30	393755,51	3276521,11
н31	393751,41	3276519,35
н32	393750,59	3276519,98
н33	393734,14	3276577,29
н34	393700,72	3276614,40
н35	393664,11	3276648,36
н36	393624,60	3276678,90
н37	393582,51	3276705,77
н38	393565,60	3276705,42
н39	393565,69	3276707,76
н40	393565,62	3276717,51
н41	393565,33	3276726,71
н42	393565,16	3276729,71
н43	393568,26	3276736,55
н44	393573,38	3276751,02
н45	393575,14	3276764,56
н46	393576,63	3276777,54
н47	393576,57	3276778,40
н48	393582,57	3276782,74
н49	393587,34	3276799,86
н50	393592,70	3276806,08
н51	393594,46	3276809,76
н52	393626,48	3276781,99
н53	393681,85	3276746,15
н54	393733,27	3276704,83
н55	393747,51	3276720,50
н56	393607,24	3276810,42
н57	393618,40	3276828,32
н58	393761,78	3276736,30
н59	393802,54	3276781,43
н60	393650,40	3276878,90
н61	393661,65	3276896,54
н62	393816,81	3276797,23
н63	393871,16	3276857,42
н64	393709,52	3276961,21

Площадь = 50843,87 кв.м

:ЗУЗ (6)

Проект межевания территории для строительства объекта: «Строительство автомобильной дороги «Восточный обход г. Медногорска в Оренбургской области»



Масштаб 1 : 25000

№№ пун-ктов	X	Y
н1	393292,83	3276855,68
н2	393312,80	3276855,62
н3	393332,92	3276855,03
н4	393345,99	3276854,31
н5	393359,05	3276853,31
н6	393372,08	3276852,05
н7	393500,04	3276851,28
н8	393494,39	3276842,65
н9	393484,41	3276832,57
н10	393472,98	3276808,14
н11	393474,03	3276786,88
н12	393474,80	3276782,04
н13	393475,03	3276780,28
н14	393474,79	3276778,80
н15	393474,29	3276776,67
н16	393473,41	3276773,43
н17	393472,55	3276770,75
н18	393472,24	3276769,91
н19	393469,03	3276762,11
н20	393465,84	3276752,21
н21	393464,07	3276742,34

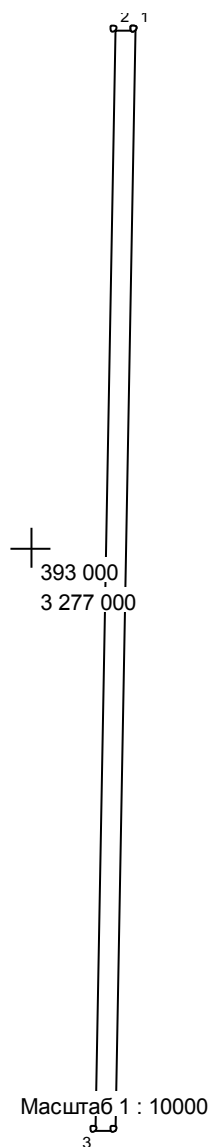
Проект межевания территории для строительства объекта: «Строительство автомобильной дороги «Восточный обход г. Медногорска в Оренбургской области»

н22	393463,85	3276729,75
н23	393463,93	3276726,86
н24	393350,73	3276790,79
н25	393343,86	3276791,31
н26	393336,98	3276791,74
н27	393330,10	3276792,09
н28	393311,84	3276792,63
н29	393293,40	3276792,68
н30	393274,81	3276792,33
н31	393256,07	3276791,66
н32	393237,17	3276790,76
н33	393222,90	3276790,00
н34	393213,33	3276789,48
н35	393176,12	3276787,42
н36	393176,40	3276782,43
н37	392906,83	3276767,51
н38	392797,01	3276761,44
н39	392796,73	3276766,43
н40	392773,99	3276765,17
н41	392741,10	3276763,62
н42	392708,19	3276762,60
н43	392675,27	3276762,11
н44	392602,56	3276736,49
н45	392514,62	3276763,95
н46	392175,23	3276768,74
н47	392178,49	3276831,71
н48	392515,51	3276826,94
н49	392610,24	3276843,38
н50	392674,85	3276825,11
н51	392706,75	3276825,58
н52	392738,64	3276826,57
н53	392770,51	3276828,07
н54	392793,25	3276829,33
н55	392792,97	3276834,32
н56	393172,37	3276855,31
н57	393172,64	3276850,32
н58	393209,85	3276852,38
н59	393219,46	3276852,91
н60	393233,94	3276853,68
н61	393253,40	3276854,60
н62	393273,03	3276855,30

Площадь = 93258,5 кв.м

:ЗУЗ (7)

Проект межевания территории для строительства объекта: «Строительство автомобильной дороги «Восточный обход г. Медногорска в Оренбургской области»

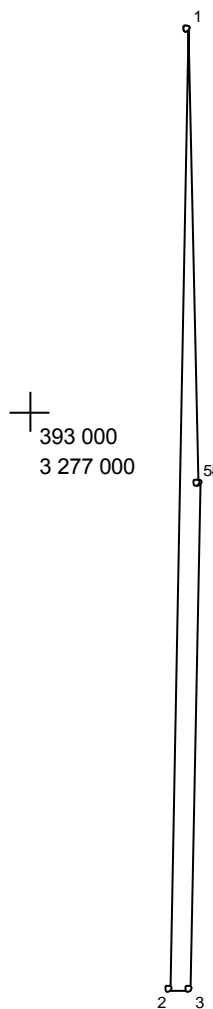


№№ пун-ктов	X	Y
н1	393348,66	3276909,67
н2	393349,06	3276888,68
н3	392180,31	3276866,66
н4	392181,40	3276887,68

Площадь = 24526,35 кв.м

:ЗУЗ (8)

Проект межевания территории для строительства объекта: «Строительство автомобильной
дороги «Восточный обход г. Медногорска в Оренбургской области»



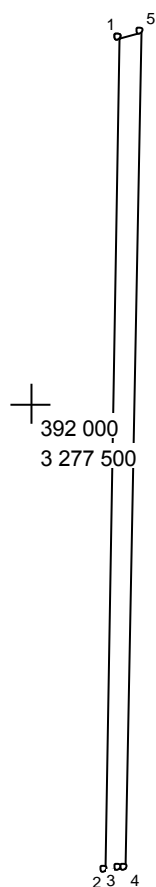
Масштаб 1 : 10000

№№ пун-ктов	X	Y
н1	393204,67	3276966,97
н2	392184,52	3276947,75
н3	392185,61	3276968,77
н4	392722,66	3276978,89
н5	392722,16	3276976,87

Площадь = 15861,28 кв.м

:ЗУЗ (9)

Проект межевания территории для строительства объекта: «Строительство автомобильной дороги «Восточный обход г. Медногорска в Оренбургской области»



Масштаб 1 : 5000

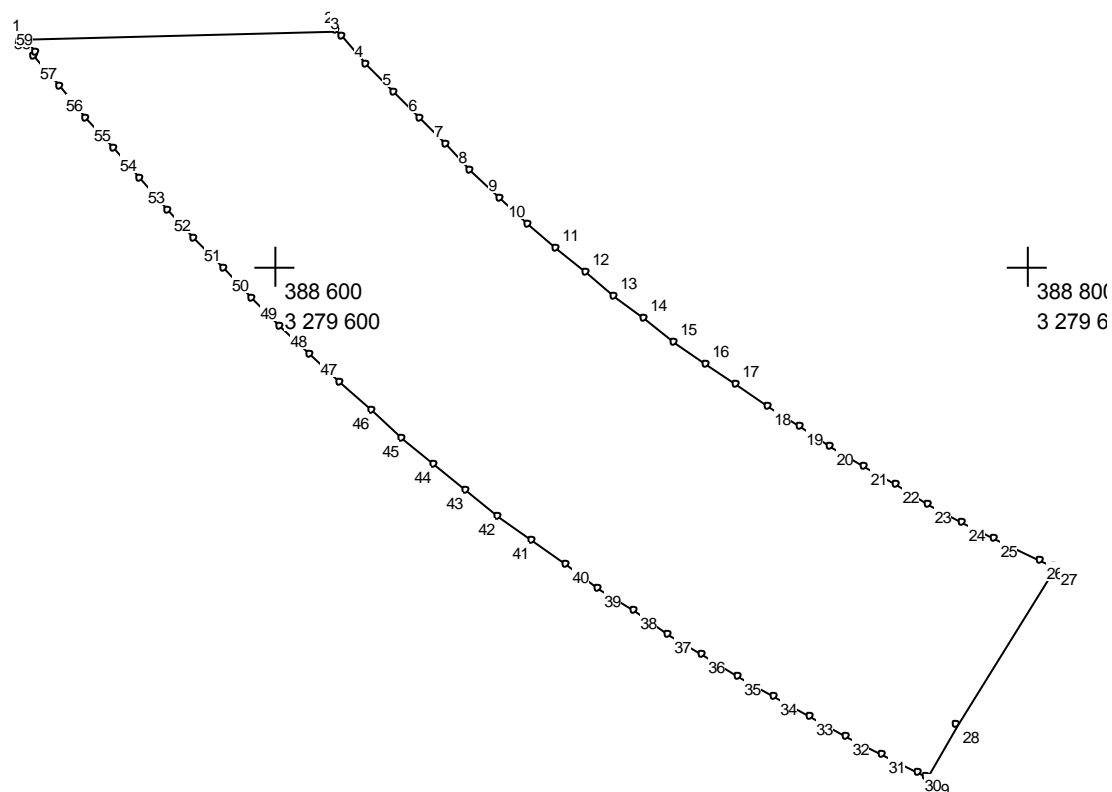
№№ пун-ктов	X	Y
н1	392742,44	3277059,28
н2	392189,77	3277048,87
н3	392190,28	3277058,82
н4	392190,55	3277062,88
н5	392745,91	3277073,34

Площадь = 7753,73 кв.м

**:ЗУ4, общей площадью - 142998 кв.м
(многоконтурный, 7 контуров)**

:ЗУ4(1)

Проект межевания территории для строительства объекта: «Строительство автомобильной дороги «Восточный обход г. Медногорска в Оренбургской области»



Масштаб 1 : 2000

№№ пун-ктов	X	Y
н1	388660,29	3279533,16
н2	388662,30	3279616,29
н3	388660,50	3279617,92
н4	388653,47	3279624,39
н5	388645,95	3279631,47
н6	388638,79	3279638,40
н7	388631,92	3279645,25
н8	388625,33	3279652,02
н9	388617,62	3279659,62
н10	388610,98	3279667,11
н11	388604,46	3279674,72
н12	388598,07	3279682,44
н13	388591,80	3279690,26
н14	388585,66	3279698,18
н15	388579,65	3279706,21
н16	388573,78	3279714,33
н17	388568,04	3279722,55
н18	388562,44	3279730,86
н19	388556,98	3279739,25
н20	388551,66	3279747,73
н21	388546,49	3279756,28
н22	388541,46	3279764,91

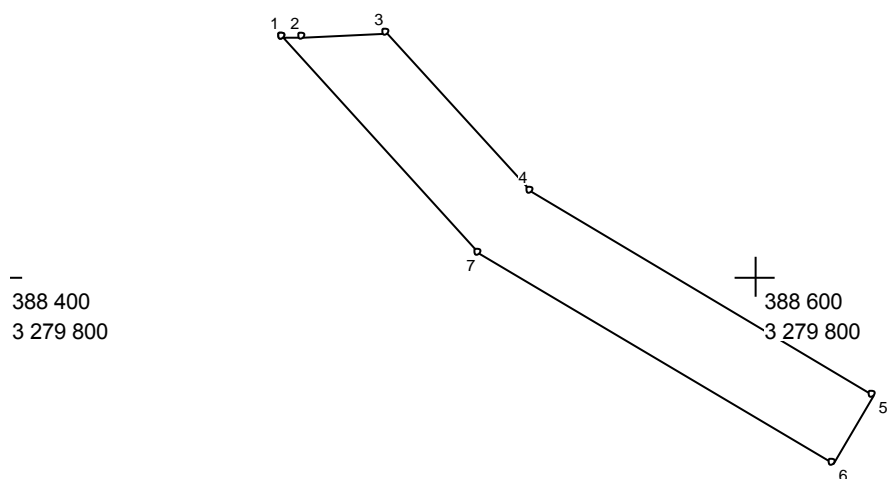
Проект межевания территории для строительства объекта: «Строительство автомобильной
дороги «Восточный обход г. Медногорска в Оренбургской области»

н23	388536,58	3279773,61
н24	388531,86	3279782,39
н25	388527,28	3279791,22
н26	388521,71	3279803,17
н27	388519,93	3279806,97
н28	388478,08	3279781,12
н29	388464,14	3279772,90
н30	388465,07	3279770,97
н31	388469,95	3279761,09
н32	388474,67	3279751,48
н33	388479,85	3279741,90
н34	388485,18	3279732,39
н35	388490,68	3279722,96
н36	388496,33	3279713,62
н37	388502,14	3279704,36
н38	388508,10	3279695,19
н39	388514,21	3279686,11
н40	388520,48	3279677,13
н41	388526,89	3279668,25
н42	388533,44	3279659,47
н43	388540,14	3279650,80
н44	388546,98	3279642,25
н45	388553,95	3279633,81
н46	388561,23	3279625,76
н47	388568,59	3279617,55
н48	388576,07	3279609,50
н49	388583,73	3279601,54
н50	388591,23	3279594,01
н51	388598,84	3279586,59
н52	388607,04	3279578,81
н53	388614,58	3279571,83
н54	388622,75	3279564,43
н55	388630,94	3279557,15
н56	388639,15	3279549,97
н57	388647,37	3279542,87
н58	388655,59	3279535,85
н59	388656,24	3279536,61

Площадь = 17958,56 кв.м

:ЗУ4(2)

Проект межевания территории для строительства объекта: «Строительство автомобильной дороги «Восточный обход г. Медногорска в Оренбургской области»



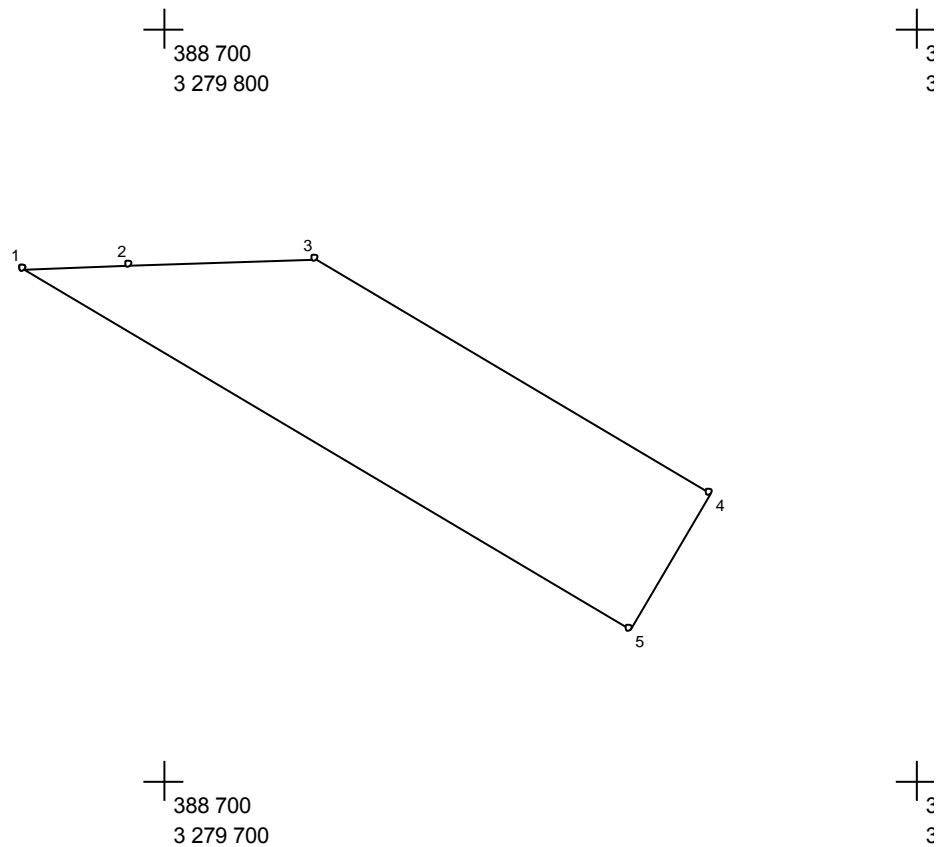
Масштаб 1 : 2000

№№ пун-ктов	X	Y
н1	388663,71	3279674,39
н2	388663,85	3279679,83
н3	388664,75	3279701,80
н4	388622,69	3279739,96
н5	388568,70	3279831,03
н6	388550,64	3279820,32
н7	388606,24	3279726,54

Площадь = 3665,82кв.м

:ЗУ4(3)

Проект межевания территории для строительства объекта: «Строительство автомобильной дороги «Восточный обход г. Медногорска в Оренбургской области»



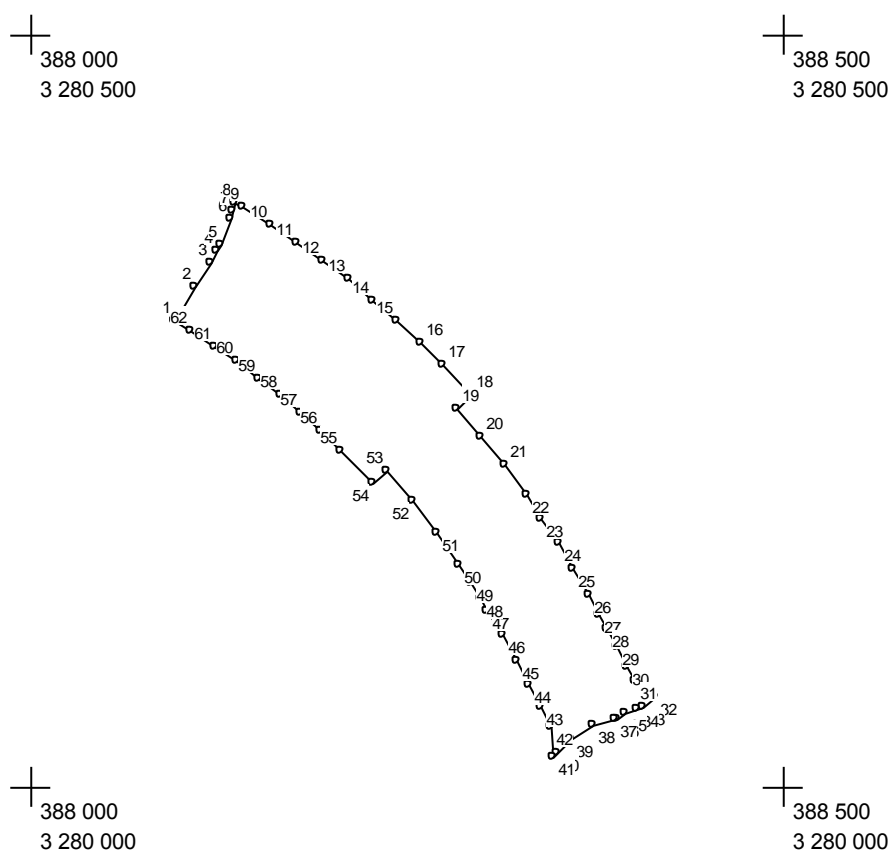
Масштаб 1 : 1000

№№ пун-ктов	X	Y
н1	388668,00	3279781,19
н2	388668,59	3279795,40
н3	388669,45	3279819,93
н4	388638,38	3279872,34
н5	388620,32	3279861,63

Площадь = 1622,65 кв.м

:ЗУ4(4)

Проект межевания территории для строительства объекта: «Строительство автомобильной дороги «Восточный обход г. Медногорска в Оренбургской области»



Масштаб 1 : 5000

№.№ пун-ктов	X	Y
н1	388308,63	3280095,76
н2	388331,45	3280108,97
н3	388347,03	3280118,98
н4	388355,47	3280123,83
н5	388359,39	3280125,83
н6	388377,47	3280132,97
н7	388381,70	3280134,18
н8	388387,50	3280135,24
н9	388384,21	3280140,98
н10	388373,15	3280158,90
н11	388361,49	3280176,48
н12	388349,25	3280193,69
н13	388336,44	3280210,49
н14	388323,09	3280226,86
н15	388309,22	3280242,78
н16	388294,85	3280258,22
н17	388280,00	3280273,16
н18	388259,52	3280292,26
н19	388251,19	3280282,93
н20	388232,56	3280298,92
н21	388213,32	3280314,18
н22	388193,50	3280328,67

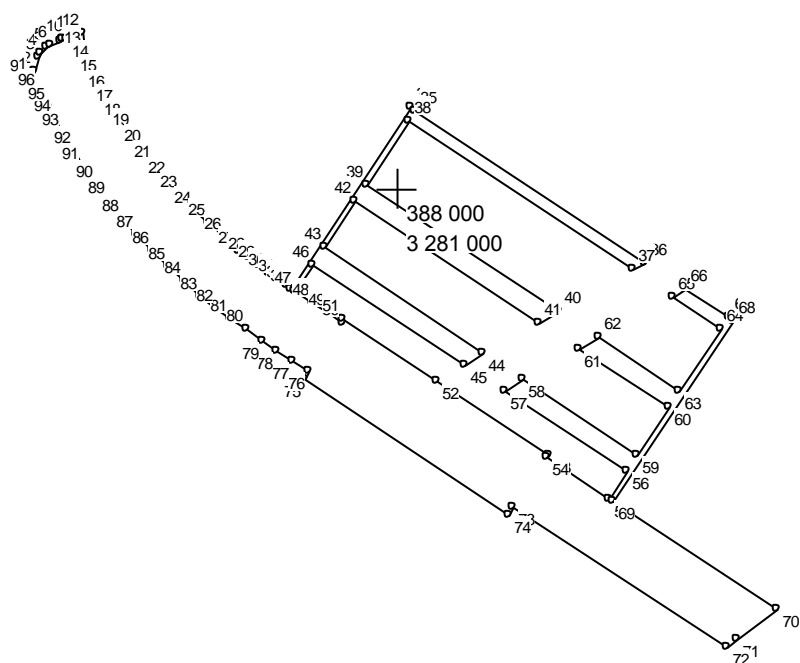
Проект межевания территории для строительства объекта: «Строительство автомобильной дороги «Восточный обход г. Медногорска в Оренбургской области»

н23	388178,17	3280339,10
н24	388161,24	3280349,91
н25	388144,18	3280360,20
н26	388127,05	3280370,06
н27	388114,19	3280377,22
н28	388104,93	3280382,29
н29	388092,82	3280388,83
н30	388080,06	3280395,67
н31	388069,48	3280401,32
н32	388059,50	3280414,24
н33	388053,41	3280406,45
н34	388052,13	3280402,62
н35	388048,33	3280394,75
н36	388045,12	3280388,85
н37	388044,86	3280387,98
н38	388040,72	3280373,35
н39	388031,79	3280358,18
н40	388021,81	3280348,64
н41	388019,46	3280347,13
н42	388039,79	3280345,75
н43	388053,02	3280338,67
н44	388067,18	3280331,09
н45	388083,79	3280322,04
н46	388100,16	3280312,88
н47	388116,90	3280303,11
н48	388124,14	3280298,76
н49	388135,83	3280291,47
н50	388147,29	3280283,98
н51	388168,67	3280268,92
н52	388189,34	3280252,89
н53	388209,24	3280235,93
н54	388200,92	3280226,60
н55	388222,92	3280205,86
н56	388235,61	3280192,82
н57	388247,87	3280179,35
н58	388259,70	3280165,47
н59	388271,07	3280151,21
н60	388281,97	3280136,59
н61	388292,37	3280121,62
н62	388302,26	3280106,34

Площадь = 30479,27 кв.м

:ЗУ4(5)

Проект межевания территории для строительства объекта: «Строительство автомобильной дороги «Восточный обход г. Медногорска в Оренбургской области»



Масштаб 1 : 10000

№№ пун-ктов	X	Y
н1	387916,69	3280411,21
н2	387923,83	3280414,69
н3	387939,76	3280418,41
н4	387942,33	3280421,45
н5	387948,47	3280426,92
н6	387950,55	3280432,12
н7	387956,69	3280442,62
н8	387957,43	3280443,91
н9	387957,46	3280444,16
н10	387958,19	3280449,77
н11	387961,17	3280459,99
н12	387964,22	3280466,03
н13	387946,07	3280467,25
н14	387930,11	3280475,86
н15	387914,35	3280484,54
н16	387898,83	3280493,34
н17	387883,60	3280502,35
н18	387868,69	3280511,61
н19	387857,76	3280518,77
н20	387840,51	3280530,80
н21	387823,69	3280543,49
н22	387807,32	3280556,82

Проект межевания территории для строительства объекта: «Строительство автомобильной дороги «Восточный обход г. Медногорска в Оренбургской области»

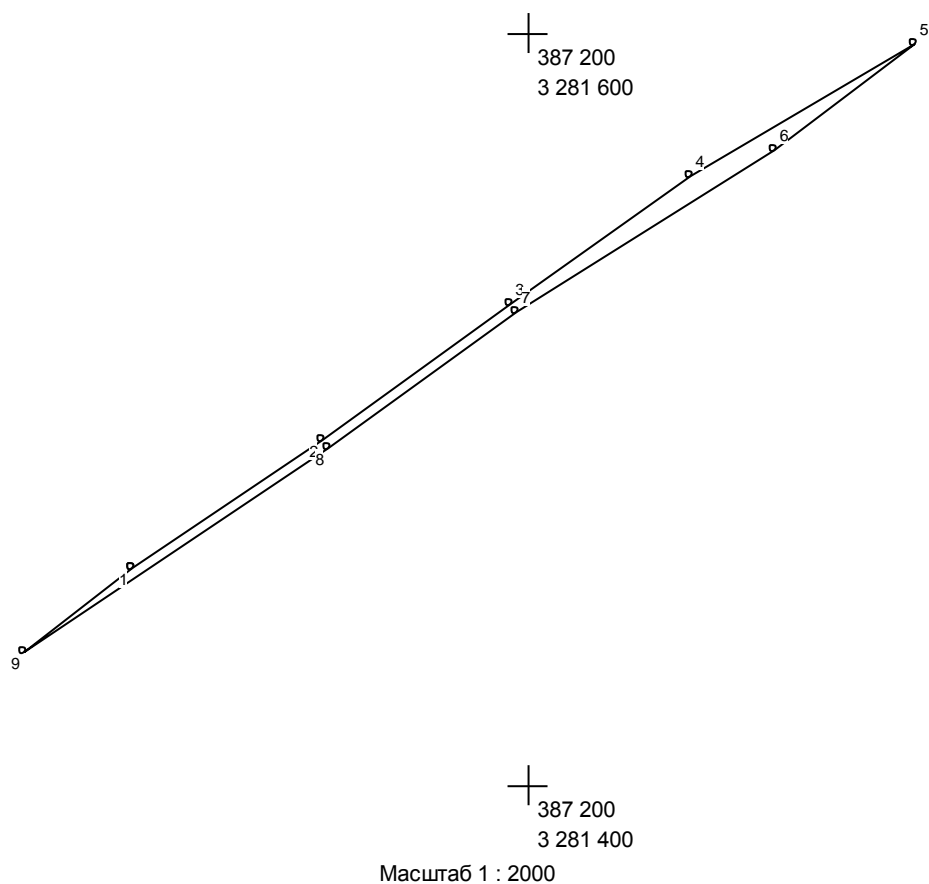
н23	387791,45	3280570,75
н24	387776,10	3280585,26
н25	387761,32	3280600,32
н26	387747,12	3280615,90
н27	387733,54	3280631,96
н28	387725,43	3280642,15
н29	387717,47	3280652,58
н30	387709,64	3280663,20
н31	387701,93	3280674,01
н32	387696,21	3280682,23
н33	387692,42	3280687,75
н34	387884,67	3280814,79
н35	387881,92	3280818,96
н36	387720,52	3281063,20
н37	387712,87	3281049,39
н38	387870,24	3280811,24
н39	387803,49	3280767,14
н40	387668,71	3280971,10
н41	387657,15	3280950,51
н42	387785,97	3280755,56
н43	387735,91	3280722,48
н44	387624,05	3280891,77
н45	387612,39	3280871,32
н46	387718,39	3280710,91
н47	387689,60	3280691,88
н48	387677,81	3280709,45
н49	387666,03	3280727,27
н50	387656,86	3280741,15
н51	387659,78	3280743,08
н52	387595,12	3280841,03
н53	387516,54	3280960,06
н54	387513,62	3280958,13
н55	387469,56	3281024,88
н56	387498,35	3281043,90
н57	387584,04	3280914,23
н58	387595,88	3280934,39
н59	387515,87	3281055,48
н60	387565,93	3281088,56
н61	387628,68	3280993,59
н62	387640,51	3281013,78
н63	387583,45	3281100,14
н64	387650,19	3281144,24
н65	387684,56	3281092,23
н66	387692,32	3281105,89
н67	387661,87	3281151,96
н68	387659,11	3281156,13
н69	387466,80	3281029,05
н70	387351,80	3281203,27
н71	387321,44	3281161,35
н72	387311,50	3281149,96
н73	387461,04	3280923,43
н74	387453,12	3280918,19
н75	387596,36	3280701,21
н76	387604,28	3280706,44
н77	387616,10	3280688,55
н78	387626,77	3280672,44
н79	387637,63	3280656,27
н80	387648,77	3280640,09
н81	387660,28	3280623,97

Проект межевания территории для строительства объекта: «Строительство автомобильной дороги «Восточный обход г. Медногорска в Оренбургской области»

н82	387671,83	3280608,45
н83	387684,69	3280592,18
н84	387699,78	3280574,34
н85	387715,55	3280557,03
н86	387731,97	3280540,30
н87	387749,02	3280524,18
н88	387766,65	3280508,71
н89	387784,83	3280493,91
н90	387803,52	3280479,81
н91	387822,68	3280466,44
н92	387838,11	3280456,40
н93	387857,58	3280444,49
н94	387872,75	3280435,65
н95	387885,00	3280428,77
н96	387900,66	3280420,17
н97	387916,27	3280411,75

Площадь = 86875,89 кв.м

:3У4(6)



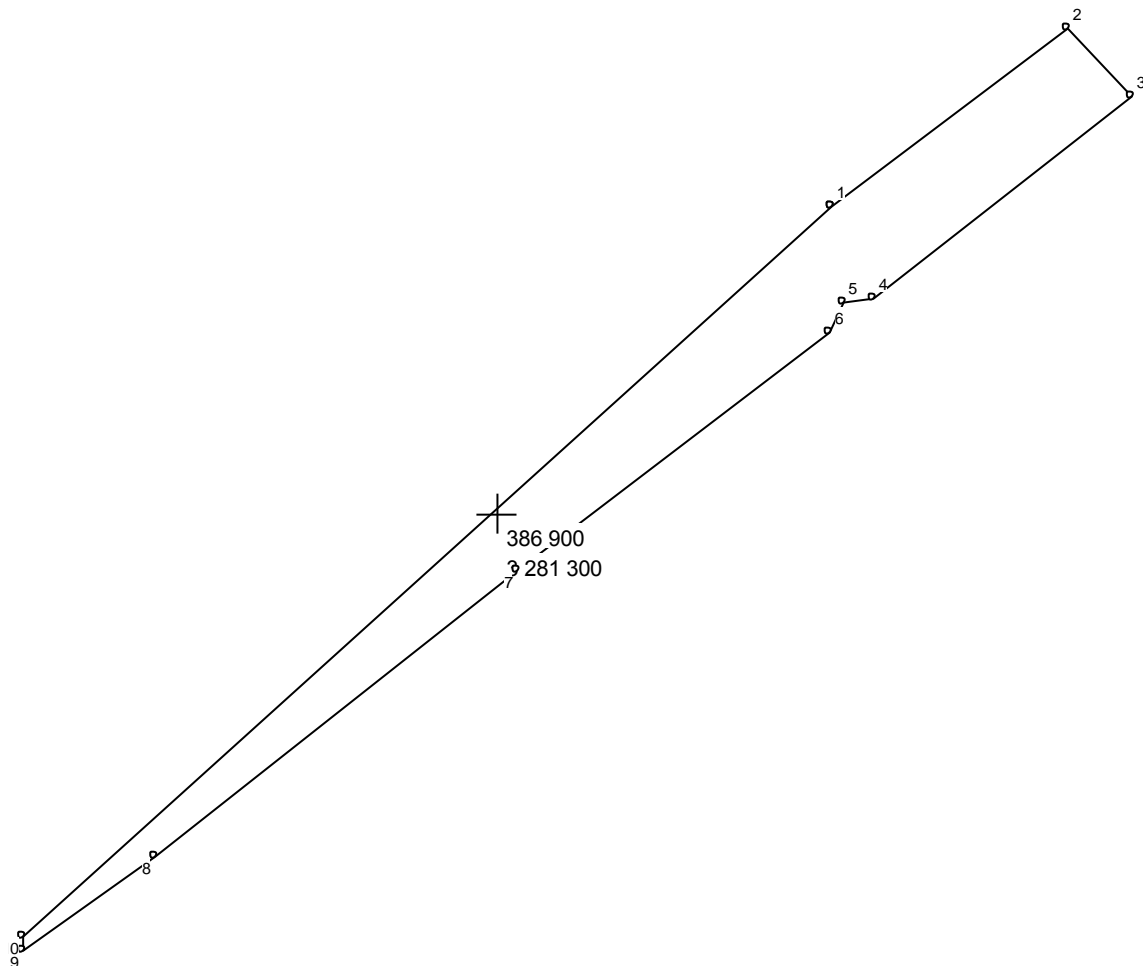
№№ пун-ктов	X	Y
н1	387057,89	3281494,57
н2	387091,73	3281544,84
н3	387127,64	3281594,84

Проект межевания территории для строительства объекта: «Строительство автомобильной дороги «Восточный обход г. Медногорска в Оренбургской области»

н4	387161,63	3281642,82
н5	387196,88	3281702,08
н6	387168,83	3281664,95
н7	387125,93	3281596,17
н8	387089,65	3281546,66
н9	387035,23	3281465,71

Площадь = 833,51 кв.м

:ЗУ4(7)



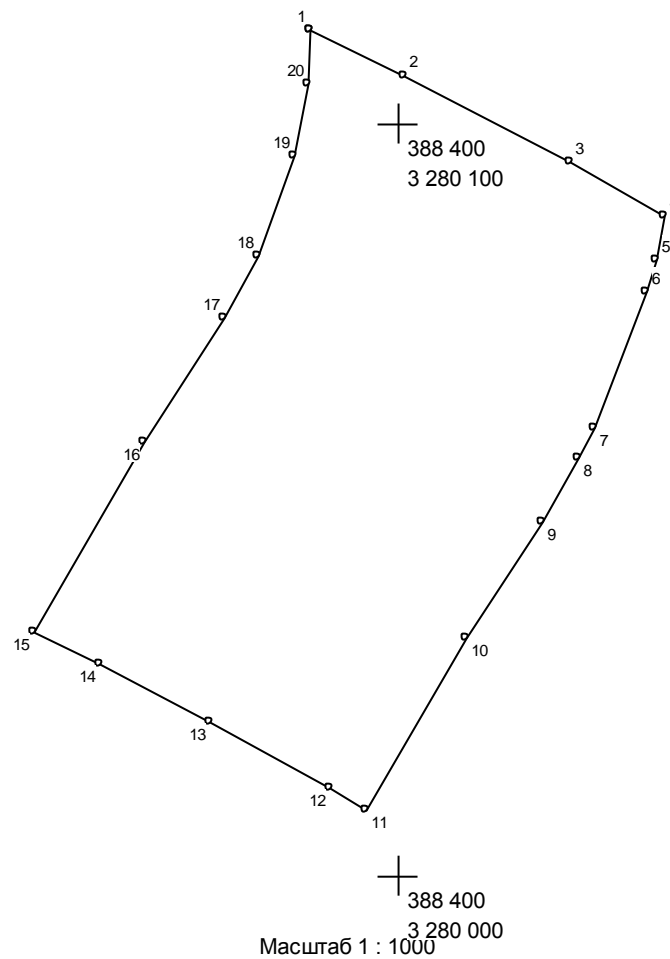
Масштаб 1 : 1000

№№ пун-ктов	X	Y
н1	386940,74	3281344,25
н2	386964,43	3281375,56
н3	386955,32	3281383,98
н4	386928,56	3281349,62
н5	386928,17	3281345,75
н6	386924,01	3281343,75
н7	386892,47	3281302,43
н8	386854,60	3281254,38
н9	386841,92	3281236,85
н10	386843,92	3281236,85

Площадь = 1561,98 кв.м

Проект межевания территории для строительства объекта: «Строительство автомобильной дороги «Восточный обход г. Медногорска в Оренбургской области»

:ЗУ5, общей площадью – 4439 кв.м.



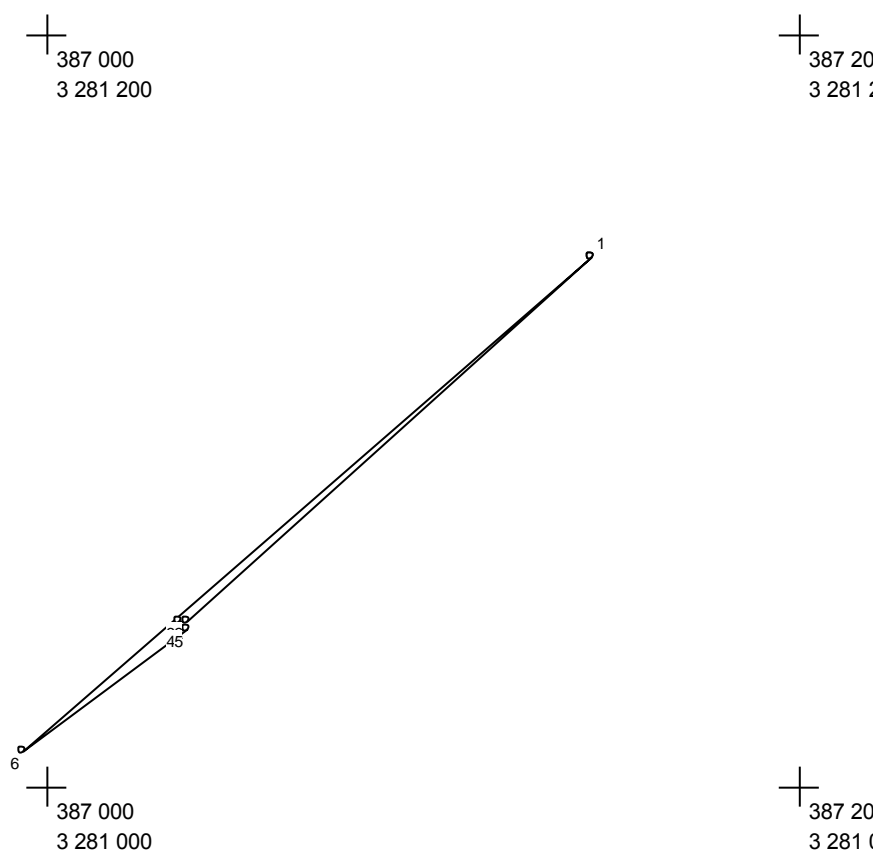
№№ пун-ктов	X	Y
н1	388412,28	3280088,29
н2	388406,23	3280100,78
н3	388394,65	3280122,75
н4	388387,50	3280135,24
н5	388381,70	3280134,18
н6	388377,47	3280132,97
н7	388359,39	3280125,83
н8	388355,47	3280123,83
н9	388347,03	3280118,98
н10	388331,45	3280108,97
н11	388308,63	3280095,76
н12	388311,64	3280090,78
н13	388320,48	3280074,95
н14	388328,03	3280060,41
н15	388332,25	3280051,66
н16	388357,50	3280066,28
н17	388374,05	3280076,90
н18	388382,18	3280081,33
н19	388395,45	3280086,11
н20	388405,01	3280087,86

Площадь = 4439 кв.м

ООО «Строительно-земельный центр», 2021

Проект межевания территории для строительства объекта: «Строительство автомобильной дороги «Восточный обход г. Медногорска в Оренбургской области»

:ЗУ6, общей площадью – 300 кв.м.



Масштаб 1 : 2000

№№ пун-ктов	X	Y
н1	386940,74	3281344,25
н2	386843,92	3281236,85
н3	386843,92	3281234,85
н4	386841,92	3281234,85
н5	386841,92	3281236,85
н6	386809,69	3281193,50

Площадь = 300 кв.м

:ЗУ7, общей площадью – 4 кв.м.

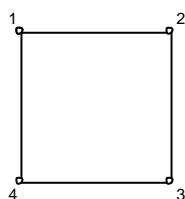
Проект межевания территории для строительства объекта: «Строительство автомобильной дороги «Восточный обход г. Медногорска в Оренбургской области»

+

386 840
3 281 240

+

386 850
3 281 240



+

386 840
3 281 230

+

386 850
3 281 230

Масштаб 1 : 100

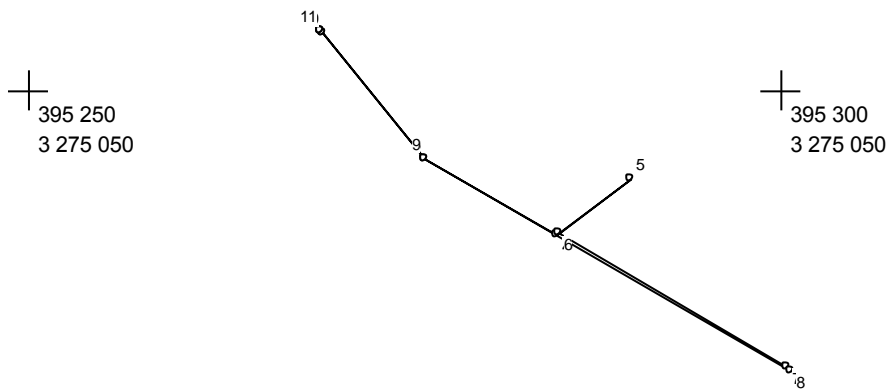
№.№ пун-ктов	X	Y
н1	386843,92	3281234,85
н2	386843,92	3281236,85
н3	386841,92	3281236,85
н4	386841,92	3281234,85

Площадь = 4 кв.м

Ведомость характерных точек образуемых земельных участков для строительства и эксплуатации проектируемой автомобильной дороги из земель Кувандыкского городского округа Оренбургской области, право собственности, на которые не разграничено

**:ЗУ8, общей площадью - 1980 кв.м
(многоконтурный, 11 контуров)**

:ЗУ8(1)



Масштаб 1 : 500

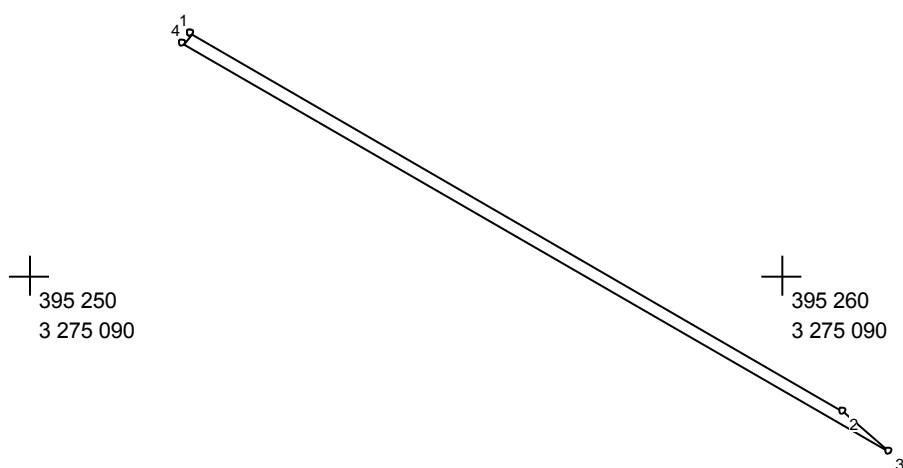
№№ пун-ктов	X	Y
н1	395303,89	3275019,38
н2	395303,81	3275019,51
н3	395295,45	3275026,35
н4	395290,35	3275035,13
н5	395294,07	3275040,01
н6	395290,42	3275035,23
н7	395281,64	3275050,37
н8	395281,34	3275050,63
н9	395295,44	3275026,34
н10	395303,80	3275019,50

Проект межевания территории для строительства объекта: «Строительство автомобильной дороги «Восточный обход г. Медногорска в Оренбургской области»

н11	395303,88	3275019,36
-----	-----------	------------

Площадь = 2,51 кв.м

:ЗУ8(2)



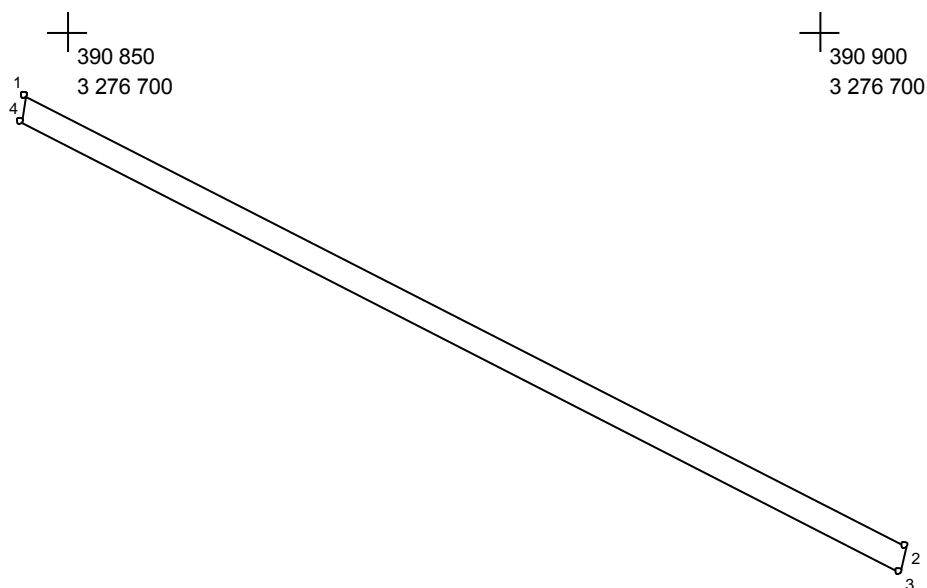
Масштаб 1 : 100

№№ пун-ктов	X	Y
н1	395263,20	3275082,17
н2	395258,19	3275090,81
н3	395257,64	3275091,43
н4	395263,08	3275082,06

Площадь = 1,68 кв.м

:ЗУ8 (3)

Проект межевания территории для строительства объекта: «Строительство автомобильной дороги «Восточный обход г. Медногорска в Оренбургской области»



390 850
3 276 650

Масштаб 1 : 500


390 900
3 276 650


№№ пун-ктов	X	Y
н1	390845,72	3276697,13
н2	390815,86	3276755,53
н3	390814,10	3276755,19
н4	390844,01	3276696,79

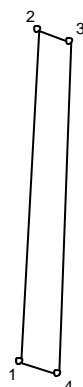
Площадь = 111,48 кв.м


:ЗУ8(4)

Проект межевания территории для строительства объекта: «Строительство автомобильной дороги «Восточный обход г. Медногорска в Оренбургской области»



 389 750
 3 277 750


 389 800
 3 277 750




 389 750
 3 277 700

Масштаб 1 : 500

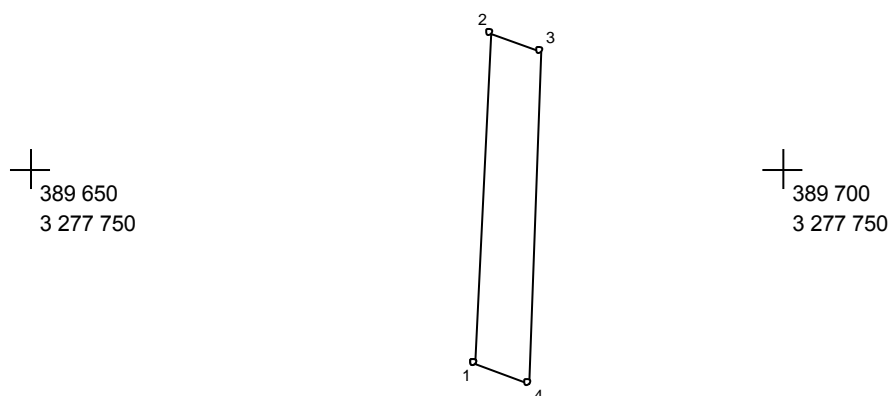

 389 800
 3 277 700

№№ пун-ктов	X	Y
н1	389771,96	3277733,66
н2	389793,95	3277734,76
н3	389793,15	3277736,93
н4	389771,05	3277736,12

Площадь = 51,85 кв.м

:ЗУ8(5)

Проект межевания территории для строительства объекта: «Строительство автомобильной дороги «Восточный обход г. Медногорска в Оренбургской области»



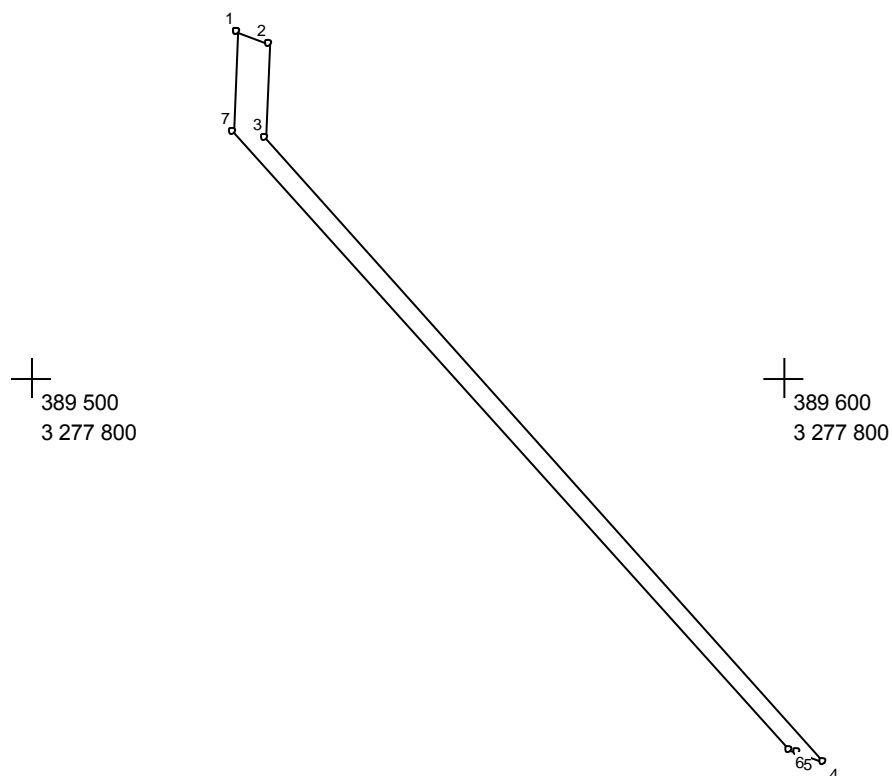
Масштаб 1 : 500

№№ пун-ктов	X	Y
н1	389687,07	3277729,43
н2	389708,92	3277730,52
н3	389707,71	3277733,81
н4	389685,74	3277733,00

Площадь = 76,36 кв.м

:ЗУ8(6)

Проект межевания территории для строительства объекта: «Строительство автомобильной
дороги «Восточный обход г. Медногорска в Оренбургской области»



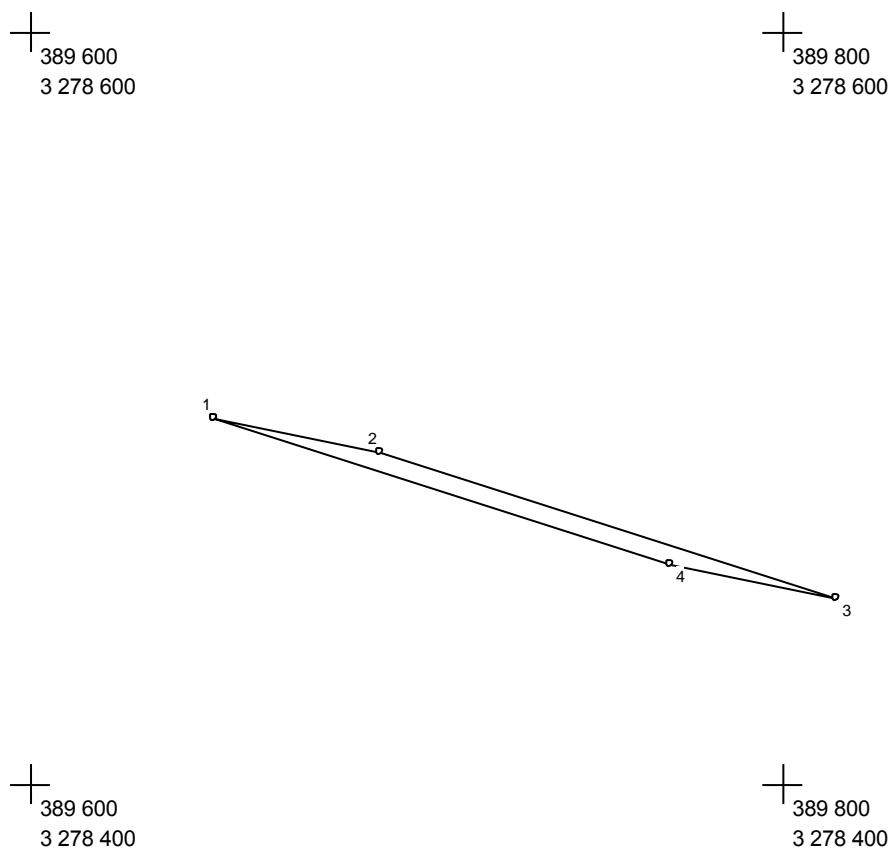
Масштаб 1 : 1000

№№ пун-ктов	X	Y
н1	389645,93	3277727,38
н2	389644,37	3277731,49
н3	389631,91	3277731,03
н4	389548,93	3277805,17
н5	389550,21	3277801,75
н6	389550,67	3277800,54
н7	389632,59	3277726,72

Площадь = 333,98 кв.м

:ЗУ8(7)

Проект межевания территории для строительства объекта: «Строительство автомобильной дороги «Восточный обход г. Медногорска в Оренбургской области»



Масштаб 1 : 2000

№№ пун-ктов	X	Y
н1	389697,36	3278448,58
н2	389688,44	3278492,91
н3	389649,80	3278613,84
н4	389658,71	3278569,58

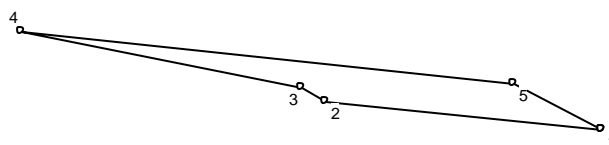
Площадь = 633,38 кв.м

:ЗУ8(8)

Проект межевания территории для строительства объекта: «Строительство автомобильной дороги «Восточный обход г. Медногорска в Оренбургской области»

+

389 700
3 278 700



+

389 700
3 278 600

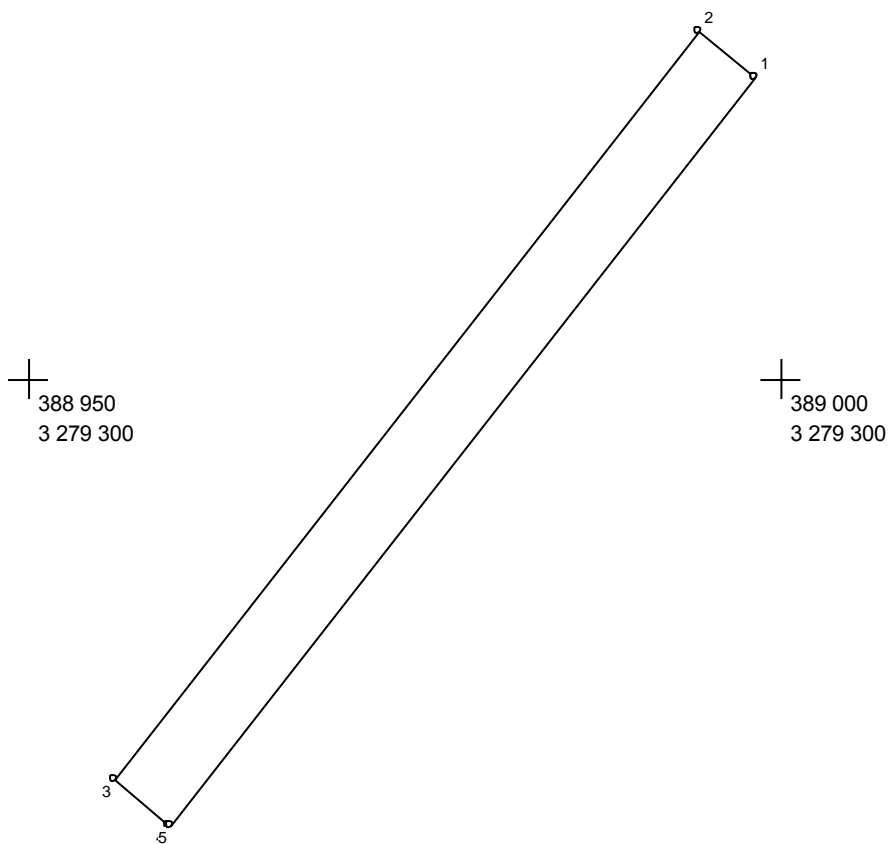
Масштаб 1 : 1000

№№ пун-ктов	X	Y
н1	389625,35	3278747,83
н2	389629,13	3278711,27
н3	389630,82	3278708,10
н4	389638,35	3278670,73
н5	389631,55	3278736,16

Площадь = 235,43 кв.м

:ЗУ8(9)

Проект межевания территории для строительства объекта: «Строительство автомобильной дороги «Восточный обход г. Медногорска в Оренбургской области»



Масштаб 1 : 500

№№ пун-ктов	X	Y
н1	389019,89	3279298,16
н2	389022,99	3279294,41
н3	388973,36	3279255,63
н4	388970,33	3279259,26
н5	388970,27	3279259,33

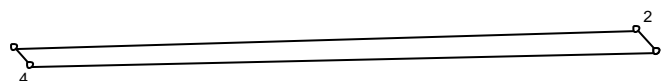
Площадь = 304,95 кв.м

:ЗУ8(10)

Проект межевания территории для строительства объекта: «Строительство автомобильной дороги «Восточный обход г. Медногорска в Оренбургской области»

+
 388 600
 3 279 600

+
 388 700
 3 279 600



+
 388 600
 3 279 500

Масштаб 1 : 1000

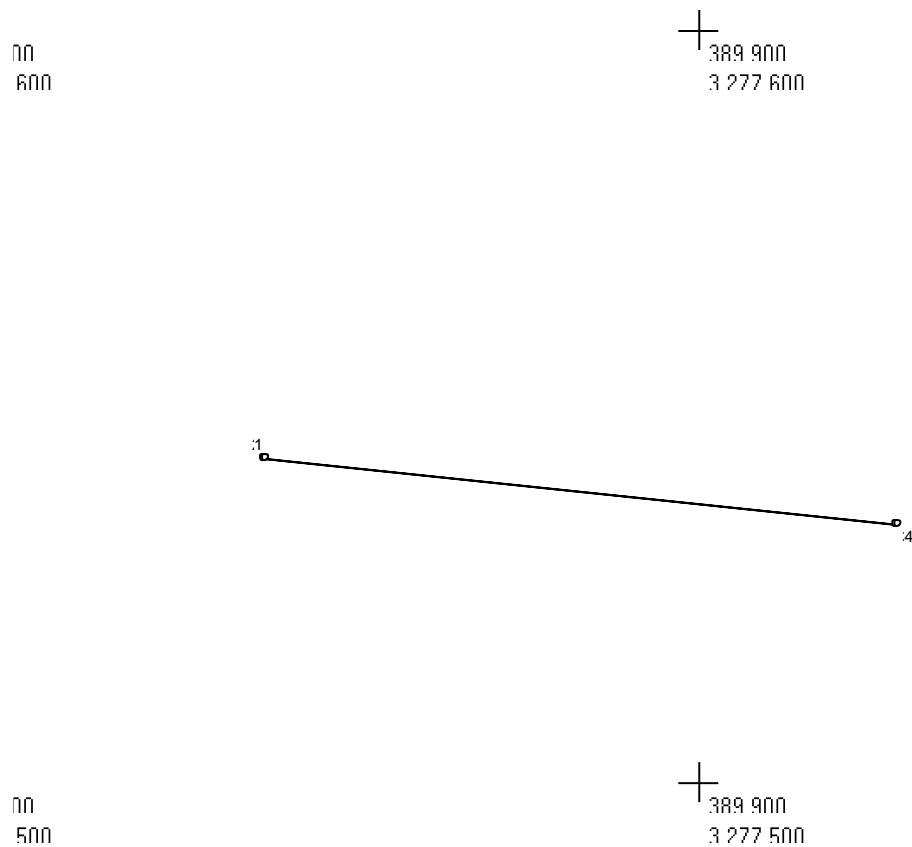
+
 388 700
 3 279 500

№№ пун-ктов	X	Y
н1	388662,31	3279616,29
н2	388665,13	3279613,75
н3	388662,75	3279531,09
н4	388660,30	3279533,16

Площадь = 223,49 кв.м

:ЗУ8(11)

Проект межевания территории для строительства объекта: «Строительство автомобильной дороги «Восточный обход г. Медногорска в Оренбургской области»



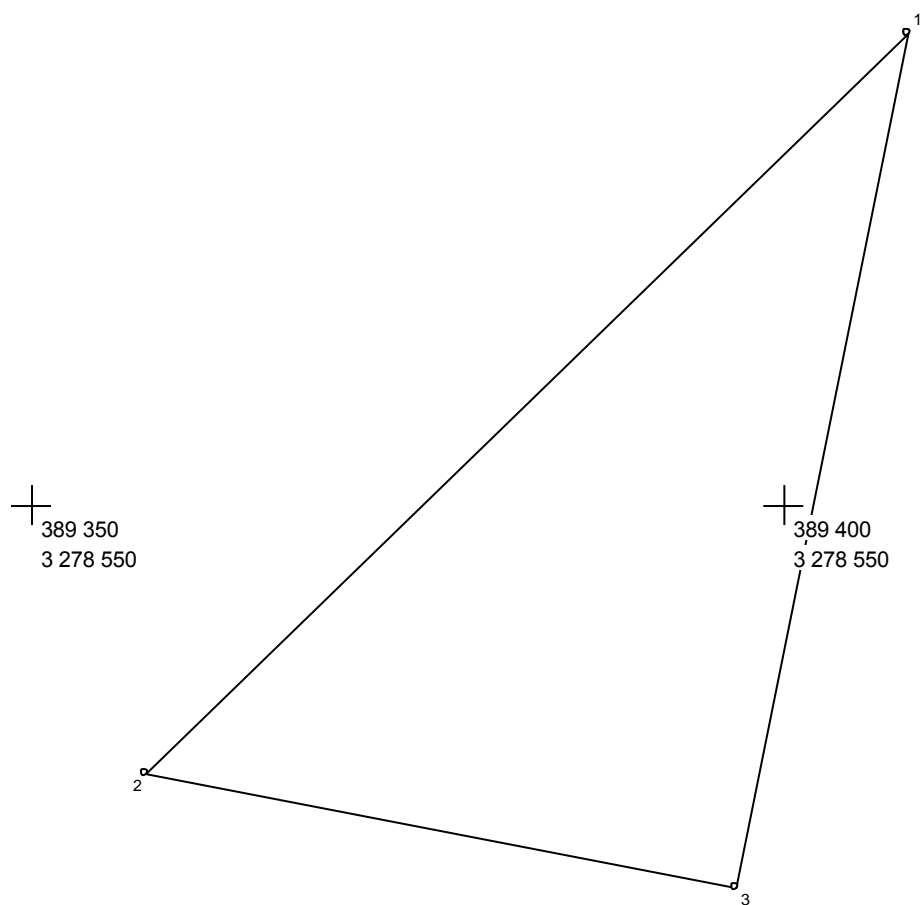
№№ пун-ктов	X	Y
1	389842,84	3277542,55
2	389842,91	3277542,34
3	389834,20	3277626,23
4	389834,09	3277626,54

Площадь = 5,28 кв.м

**:ЗУ9, общей площадью - 21813 кв.м
(многоконтурный, 5 контуров)**

:ЗУ9(1)

Проект межевания территории для строительства объекта: «Строительство автомобильной дороги «Восточный обход г. Медногорска в Оренбургской области»



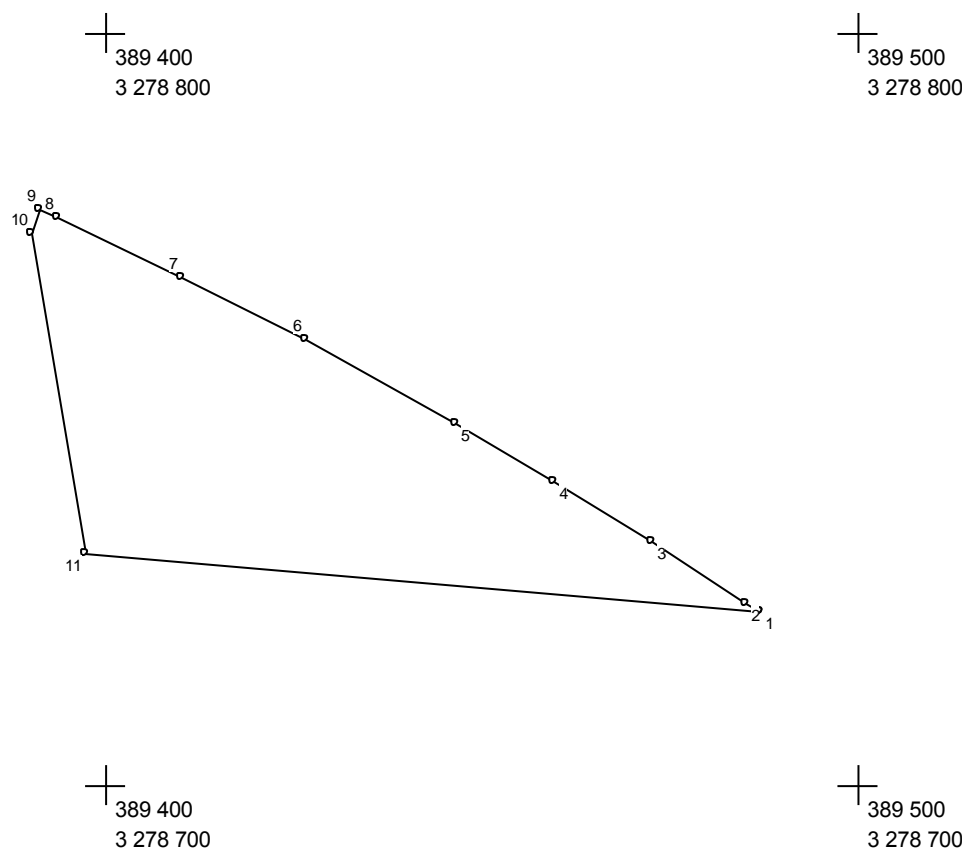
Масштаб 1 : 500

№№ пун-ктов	X	Y
н1	389431,23	3278558,23
н2	389382,15	3278507,62
н3	389374,48	3278546,86

Площадь = 1157,04 кв.м

:ЗУ9(2)

Проект межевания территории для строительства объекта: «Строительство автомобильной дороги «Восточный обход г. Медногорска в Оренбургской области»



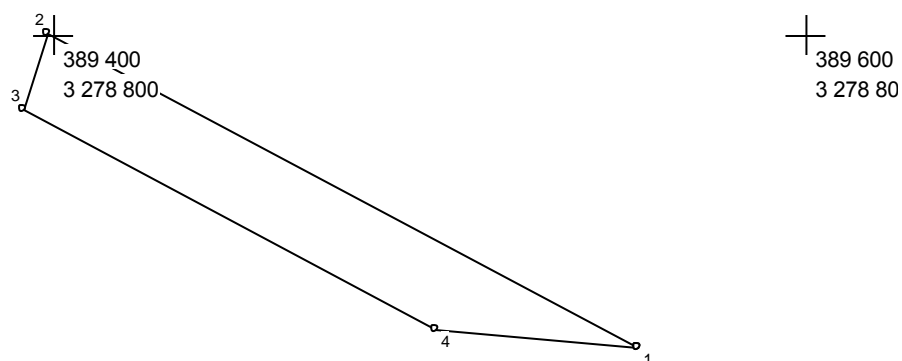
Масштаб 1 : 1000

№№ пун-ктов	X	Y
н1	389323,05	3278886,60
н2	389324,30	3278884,73
н3	389332,45	3278872,14
н4	389340,42	3278859,32
н5	389348,17	3278846,25
н6	389359,24	3278826,24
н7	389367,59	3278809,94
н8	389375,47	3278793,39
н9	389376,51	3278791,03
н10	389373,26	3278790,03
н11	389330,94	3278797,08

Площадь = 2209,99 кв.м

:ЗУ9(3)

Проект межевания территории для строительства объекта: «Строительство автомобильной дороги «Восточный обход г. Медногорска в Оренбургской области»



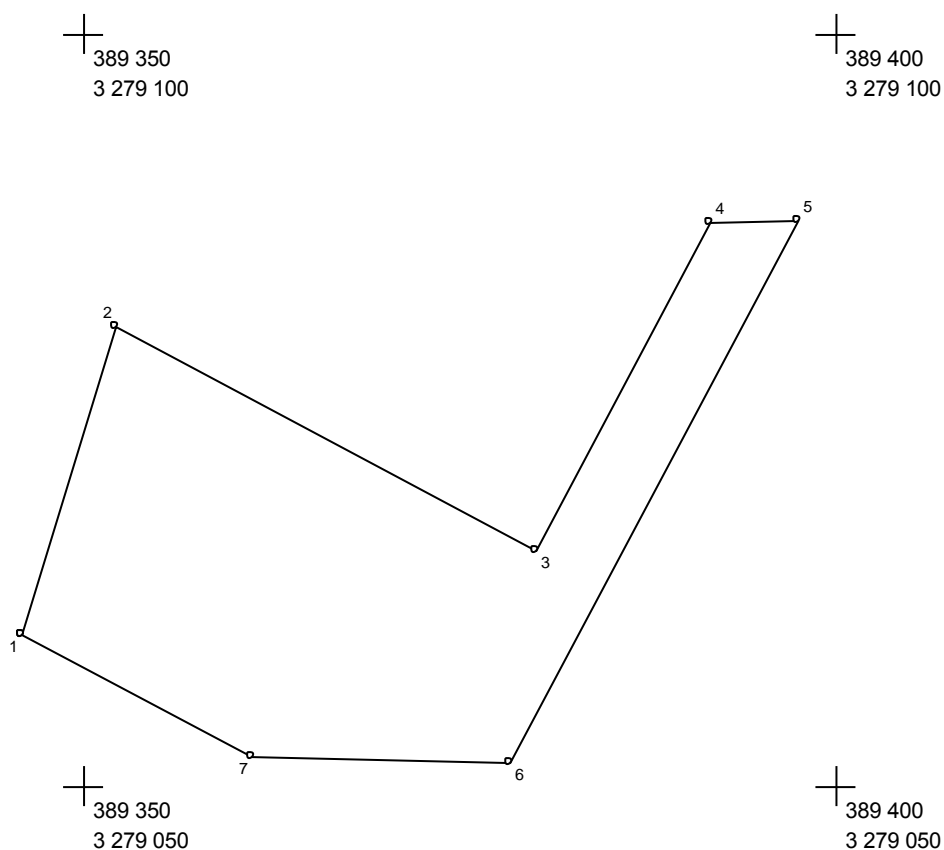
Масштаб 1 : 2000

№№ пун-ктов	X	Y
н1	389317,01	3278955,02
н2	389400,40	3278798,39
н3	389380,03	3278792,11
н4	389321,73	3278901,57

Площадь = 3156,86 кв.м

:ЗУ9(4)

Проект межевания территории для строительства объекта: «Строительство автомобильной дороги «Восточный обход г. Медногорска в Оренбургской области»



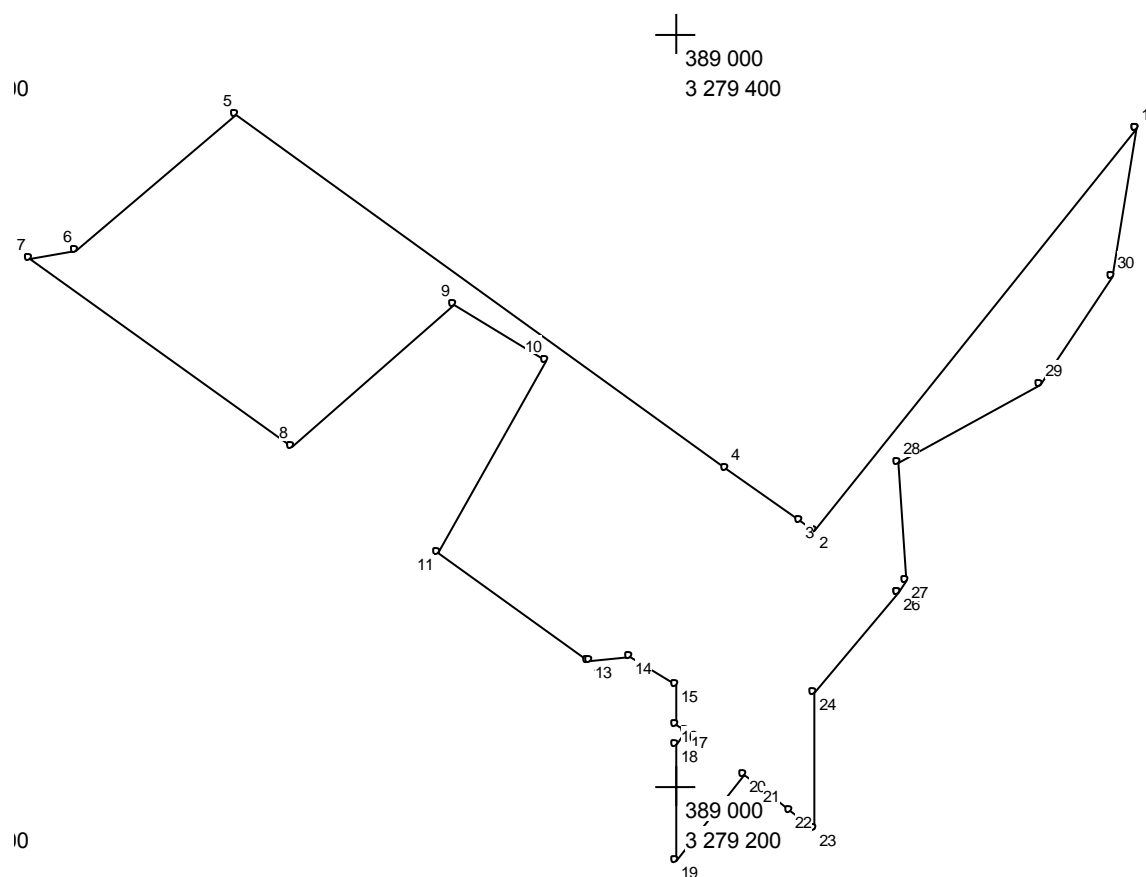
Масштаб 1 : 500

№№ пун-ктов	X	Y
н1	389310,02	3279095,83
н2	389330,47	3279102,11
н3	389315,65	3279129,95
н4	389337,39	3279141,53
н5	389337,56	3279147,33
н6	389301,54	3279128,17
н7	389301,91	3279111,07

Площадь = 798,6 кв.м

:ЗУ9(5)

Проект межевания территории для строительства объекта: «Строительство автомобильной дороги «Восточный обход г. Медногорска в Оренбургской области»



Масштаб 1 : 2000

№№ пун-ктов	X	Y
н1	389174,62	3279321,73
н2	389067,73	3279236,33
н3	389070,64	3279232,26
н4	389084,67	3279212,87
н5	389178,47	3279082,46
н6	389142,49	3279040,12
н7	389140,00	3279028,05
н8	389090,18	3279097,31
н9	389127,77	3279140,69
н10	389113,05	3279165,21
н11	389062,23	3279136,17
н12	389033,52	3279176,08
н13	389033,20	3279176,52
н14	389034,55	3279187,29
н15	389027,19	3279199,55
н16	389016,57	3279199,55
н17	389014,66	3279202,18
н18	389011,05	3279199,55
н19	388980,34	3279199,55
н20	389003,43	3279217,39
н21	389000,43	3279221,37
н22	388993,86	3279230,01

Проект межевания территории для строительства объекта: «Строительство автомобильной
дороги «Восточный обход г. Медногорска в Оренбургской области»

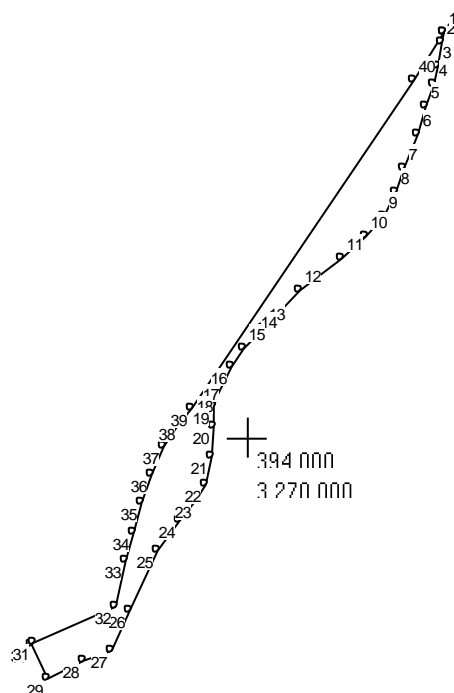
н23	388988,95	3279236,34
н24	389024,74	3279236,35
н25	389051,34	3279258,52
н26	389051,37	3279258,47
н27	389054,84	3279260,83
н28	389086,06	3279258,43
н29	389106,55	3279296,00
н30	389135,24	3279315,52

Площадь = 14490,37 кв.м

Ведомость характерных точек образуемых земельных участков расположенных в границах прибрежной защитной полосы водного объекта (Территория Муниципального образования город Медногорск Оренбургской области)

**:ЗУ10, общей площадью – 20598 кв.м.
(многоконтурный, 3 контура)**

: ЗУ10 (1)



Масштаб 1 : 5000

№№ пун-ктов	X	Y
1	394268,51	3270129,09
2	394261,31	3270128,24
3	394246,11	3270125,36
4	394233,97	3270122,24
5	394219,17	3270117,75
6	394201,32	3270111,26
7	394178,14	3270103,00
8	394162,23	3270097,33
9	394146,67	3270089,20
10	394133,39	3270077,78
11	394118,68	3270061,44

Проект межевания территории для строительства объекта: «Строительство автомобильной дороги «Восточный обход г. Медногорска в Оренбургской области»

12	394097,58	3270033,49
13	394072,53	3270008,92
14	394067,11	3270003,71
15	394058,05	3269995,98
16	394046,11	3269988,03
17	394036,58	3269982,45
18	394027,98	3269978,57
19	394020,45	3269976,99
20	394007,17	3269976,39
21	393986,98	3269975,21
22	393969,04	3269970,80
23	393958,06	3269964,76
24	393943,82	3269954,00
25	393924,63	3269939,69
26	393884,18	3269920,15
27	393858,50	3269909,21
28	393851,08	3269889,97
29	393840,19	3269866,00
30	393861,92	3269856,17
31	393862,82	3269856,58
32	393886,84	3269911,85
33	393917,46	3269918,18
34	393936,92	3269922,78
35	393956,10	3269928,46
36	393974,98	3269935,06
37	393993,25	3269943,19
38	394010,11	3269953,95
39	394018,89	3269961,17
40	394236,69	3270109,47

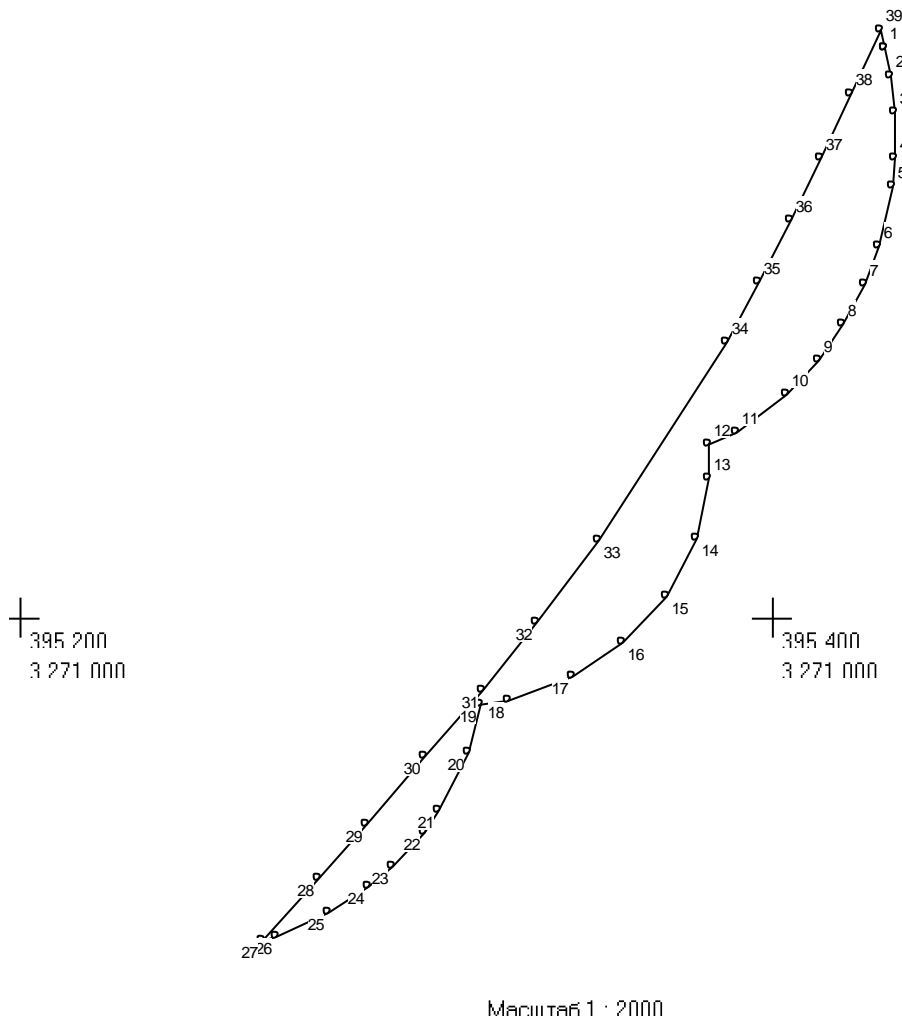
Площадь = 10155,02 кв.м кв.м

: 3У10 (2)

Проект межевания территории для строительства объекта: «Строительство автомобильной дороги «Восточный обход г. Медногорска в Оренбургской области»

Л.Л.Л.Л.Л.

Л.Л.Л.Л.Л.



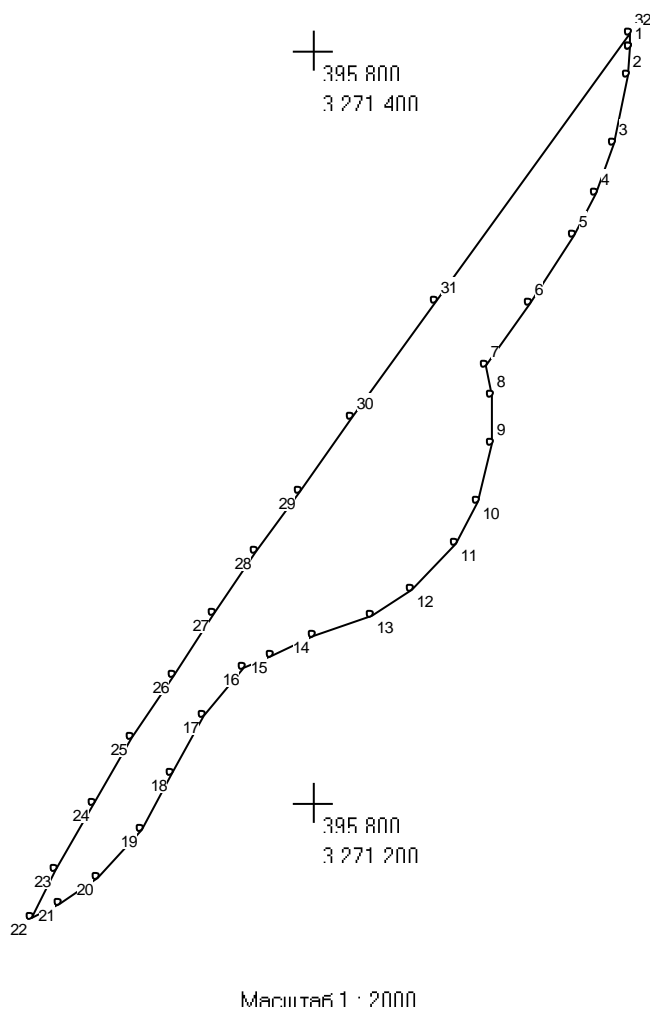
№№ пун-ктов	X	Y
1	395551,17	3271029,65
2	395543,72	3271031,37
3	395534,46	3271032,26
4	395521,93	3271032,26
5	395514,61	3271031,56
6	395498,71	3271027,75
7	395488,85	3271024,42
8	395477,86	3271018,38
9	395468,49	3271012,32
10	395459,36	3271003,74
11	395449,46	3270990,05
12	395446,34	3270982,81
13	395437,19	3270982,81
14	395421,00	3270979,57
15	395405,65	3270971,56
16	395393,50	3270960,19
17	395384,42	3270946,59
18	395378,02	3270929,94
19	395377,08	3270922,14
20	395364,51	3270918,94
21	395349,06	3270911,34

Проект межевания территории для строительства объекта: «Строительство автомобильной дороги «Восточный обход г. Медногорска в Оренбургской области»

22	395343,28	3270907,32
23	395334,15	3270898,74
24	395328,68	3270892,56
25	395321,96	3270881,98
26	395315,53	3270867,94
27	395314,44	3270864,61
28	395330,92	3270879,24
29	395345,23	3270891,92
30	395363,04	3270907,51
31	395380,88	3270922,68
32	395398,86	3270937,29
33	395420,76	3270953,88
34	395473,07	3270987,51
35	395489,09	3270996,29
36	395505,49	3271004,72
37	395522,21	3271012,85
38	395539,21	3271020,78
39	395556,05	3271028,40

Площадь = 4579,49 кв.м

:ЗУ10(3)

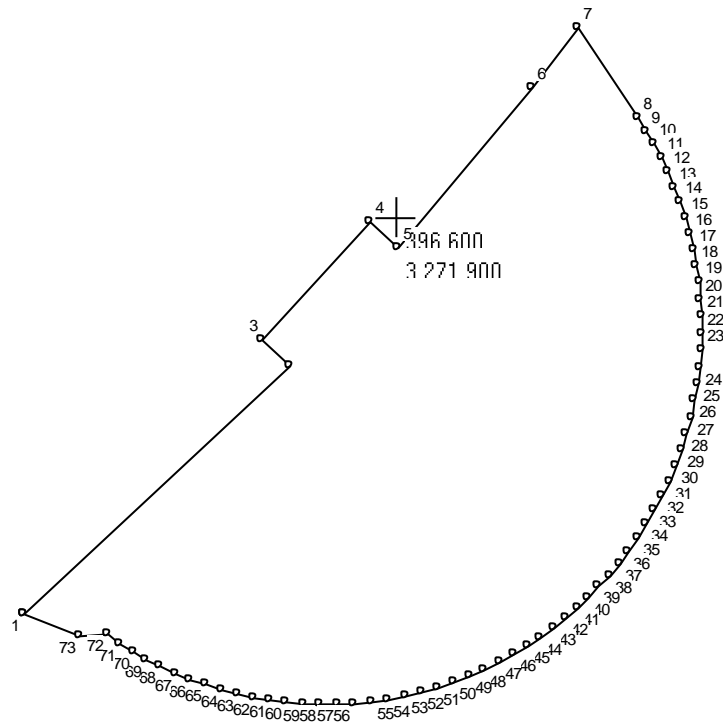


Проект межевания территории для строительства объекта: «Строительство автомобильной
дороги «Восточный обход г. Медногорска в Оренбургской области»

№№ пун-ктов	X	Y
1	396000,47	3271283,82
2	395993,14	3271283,45
3	395974,75	3271279,41
4	395961,50	3271274,75
5	395950,52	3271268,71
6	395932,41	3271257,34
7	395916,17	3271245,67
8	395907,80	3271247,12
9	395895,27	3271247,12
10	395879,92	3271243,56
11	395868,94	3271237,53
12	395856,33	3271225,76
13	395849,62	3271215,18
14	395844,23	3271199,76
15	395838,79	3271188,87
16	395835,71	3271181,30
17	395823,27	3271170,42
18	395807,51	3271162,14
19	395792,70	3271154,17
20	395780,07	3271142,77
21	395773,35	3271132,19
22	395769,35	3271124,87
23	395782,00	3271131,52
24	395799,80	3271141,45
25	395817,06	3271151,80
26	395833,90	3271162,53
27	395850,37	3271173,52
28	395866,52	3271184,70
29	395882,41	3271195,97
30	395902,00	3271210,06
31	395932,79	3271232,29
32	396004,21	3271283,82

Площадь = 5863,9 кв.м

:ЗУ11



Масштаб 1 : 1 000

№№ пун-ктов	X	Y
1	396547,12	3271850,53
2	396580,02	3271885,64
3	396583,46	3271882,03
4	396599,16	3271896,42
5	396595,86	3271900,16
6	396617,08	3271917,99
7	396624,97	3271923,99
8	396612,95	3271932,03
9	396611,25	3271933,12
10	396609,49	3271934,15
11	396607,66	3271935,12
12	396605,77	3271936,02
13	396603,82	3271936,85
14	396601,82	3271937,61
15	396599,77	3271938,29
16	396597,67	3271938,88
17	396595,53	3271939,38
18	396593,36	3271939,80
19	396591,15	3271940,11

Проект межевания территории для строительства объекта: «Строительство автомобильной
дороги «Восточный обход г. Медногорска в Оренбургской области»

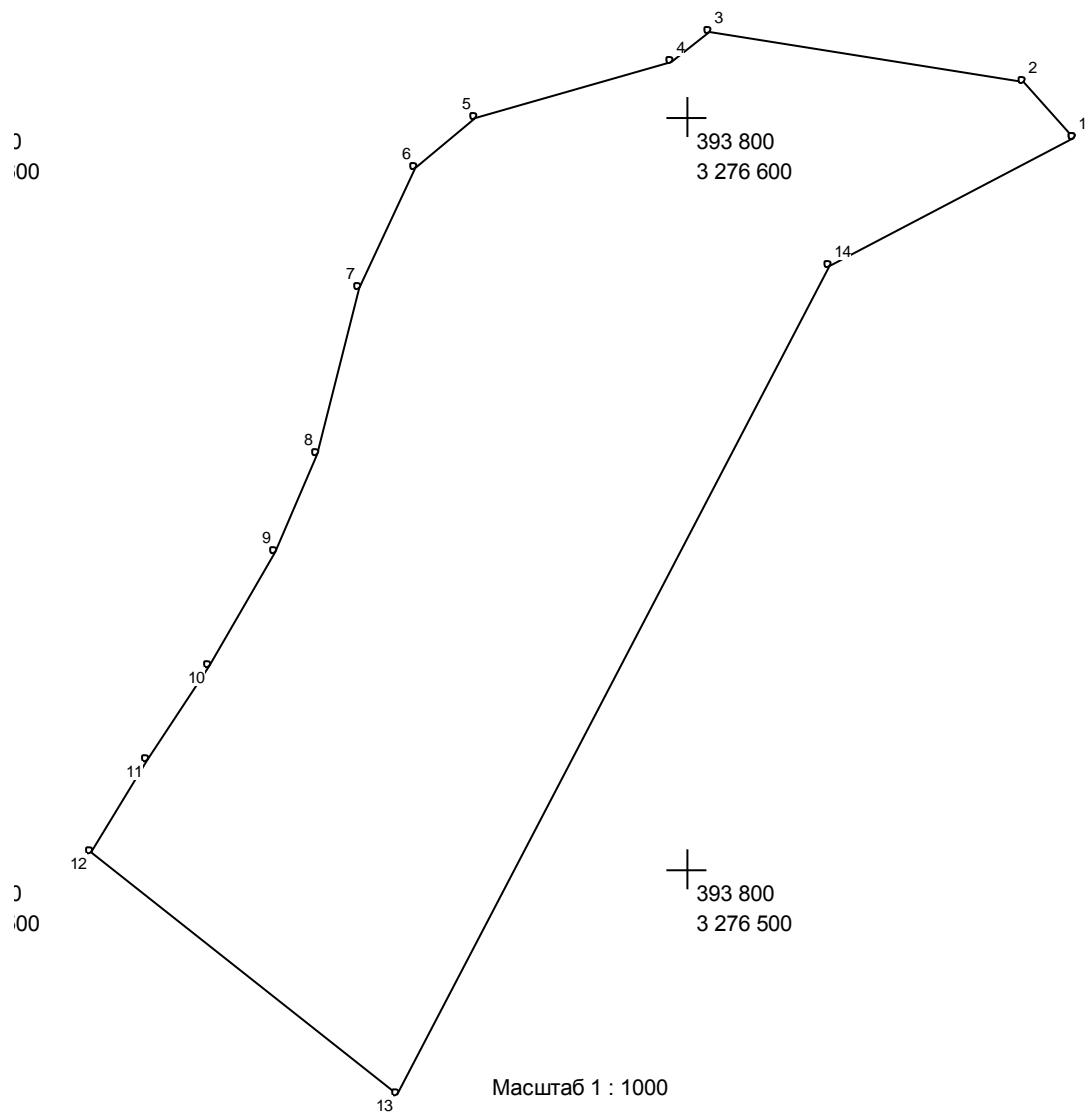
20	396588,92	3271940,33
21	396586,68	3271940,45
22	396584,43	3271940,47
23	396582,17	3271940,39
24	396579,92	3271940,20
25	396577,67	3271939,92
26	396575,45	3271939,53
27	396573,25	3271939,04
28	396571,08	3271938,46
29	396568,94	3271937,78
30	396566,85	3271937,01
31	396564,81	3271936,16
32	396562,82	3271935,22
33	396560,89	3271934,20
34	396559,03	3271933,12
35	396557,23	3271931,96
36	396555,49	3271930,74
37	396553,83	3271929,46
38	396552,25	3271928,14
39	396550,74	3271926,76
40	396549,31	3271925,35
41	396547,93	3271923,88
42	396546,60	3271922,33
43	396545,31	3271920,71
44	396544,08	3271919,01
45	396542,91	3271917,25
46	396541,80	3271915,42
47	396540,77	3271913,52
48	396539,80	3271911,56
49	396538,92	3271909,55
50	396538,12	3271907,49
51	396537,41	3271905,38
52	396536,79	3271903,23
53	396536,27	3271901,04
54	396535,84	3271898,83
55	396535,51	3271896,59
56	396535,29	3271894,34
57	396535,16	3271892,09
58	396535,14	3271889,83
59	396535,22	3271887,57
60	396535,40	3271885,33
61	396535,68	3271883,11
62	396536,06	3271880,92
63	396536,53	3271878,76
64	396537,09	3271876,63
65	396537,74	3271874,55
66	396538,48	3271872,52
67	396539,29	3271870,54
68	396540,17	3271868,61
69	396541,13	3271866,75
70	396542,15	3271864,95
71	396543,23	3271863,21
72	396544,36	3271861,55
73	396544,35	3271857,94

Площадь = 4180 кв.м

**:ЗУ12, общей площадью - 14972 кв.м
(многоконтурный, 5 контуров)**

Проект межевания территории для строительства объекта: «Строительство автомобильной дороги «Восточный обход г. Медногорска в Оренбургской области»

:ЗУ12(1)

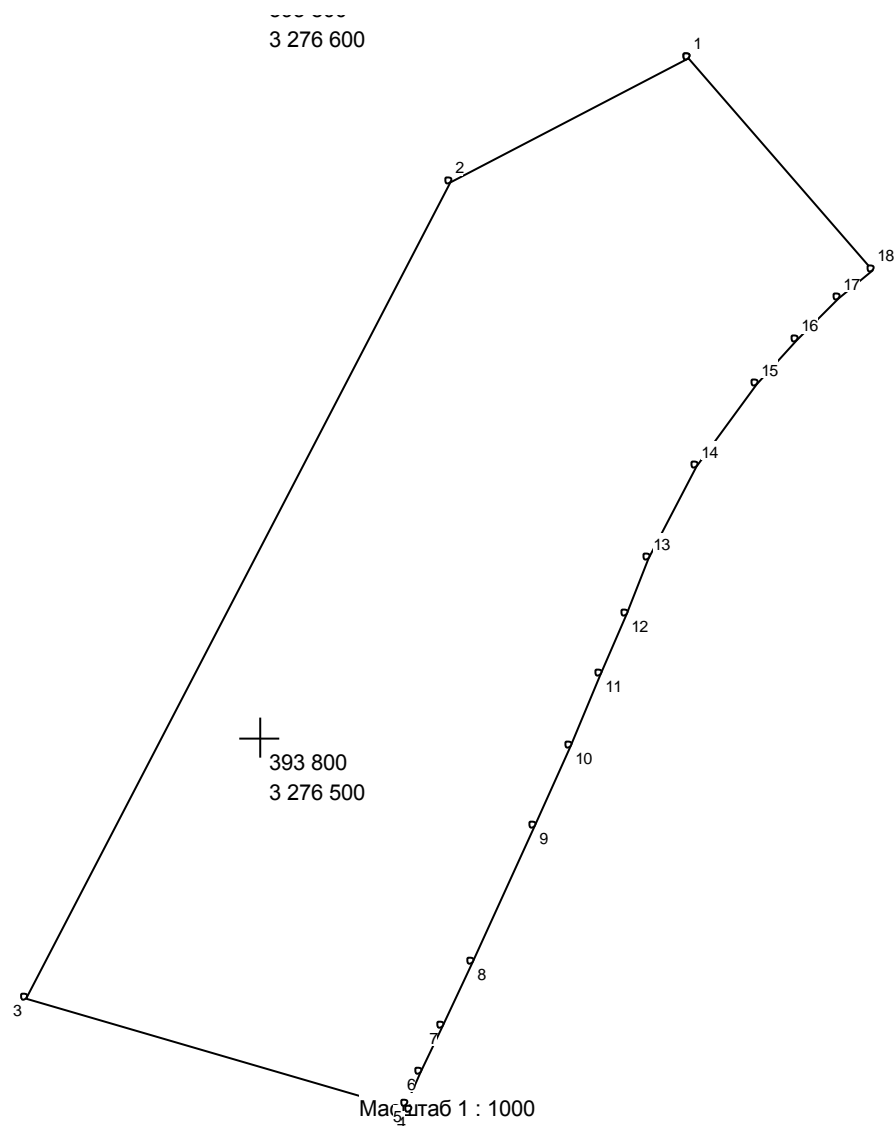


№№ пун-ктов	X	Y
н1	393896,97	3276551,06
н2	393904,49	3276544,55
н3	393911,13	3276502,82
н4	393907,23	3276497,74
н5	393899,77	3276471,63
н6	393893,18	3276463,55
н7	393877,24	3276456,21
н8	393855,12	3276450,63
н9	393842,01	3276445,20
н10	393826,98	3276436,30
н11	393814,40	3276428,00
н12	393802,25	3276420,66
н13	393769,99	3276461,41
н14	393880,14	3276518,73
н1		

Площадь =7255,37 кв.м

:ЗУ12(2)

Проект межевания территории для строительства объекта: «Строительство автомобильной дороги «Восточный обход г. Медногорска в Оренбургской области»

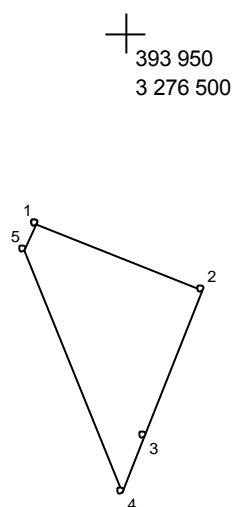


№№ пун-ктов	X	Y
н1	393890,21	3276556,92
н2	393873,69	3276525,18
н3	393765,29	3276468,77
н4	393750,59	3276519,97
н5	393751,41	3276519,35
н6	393755,51	3276521,11
н7	393761,76	3276524,07
н8	393770,16	3276528,10
н9	393788,11	3276536,37
н10	393798,90	3276541,06
н11	393808,29	3276545,01
н12	393816,49	3276548,45
н13	393823,71	3276551,60
н14	393836,05	3276557,91
н15	393847,01	3276565,74
н16	393852,89	3276571,18
н17	393858,25	3276576,81
н18	393862,10	3276581,25
н1		

Площадь = 6735,39 кв.м

:ЗУ12(3)

Проект межевания территории для строительства объекта: «Строительство автомобильной дороги «Восточный обход г. Медногорска в Оренбургской области»



393 950
3 276 450

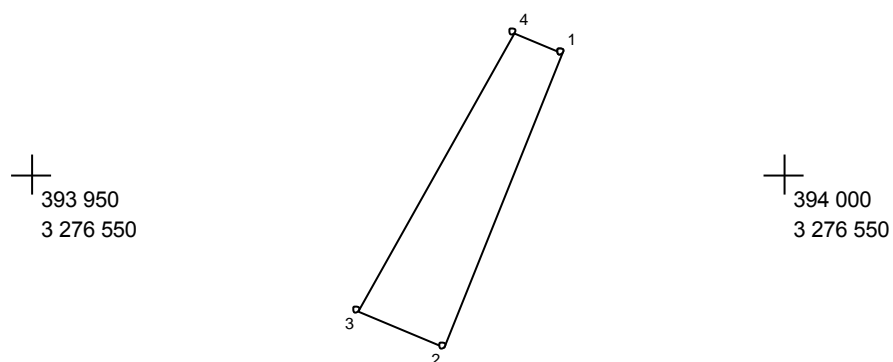
Масштаб 1 : 500

№№ пун-ктов	X	Y
н1	393937,26	3276493,96
н2	393932,84	3276504,98
н3	393923,12	3276501,09
н4	393919,53	3276499,64
н5	393935,58	3276493,18
н1		

Площадь = 96,89 кв.м

:ЗУ12(4)

Проект межевания территории для строительства объекта: «Строительство автомобильной дороги «Восточный обход г. Медногорска в Оренбургской области»



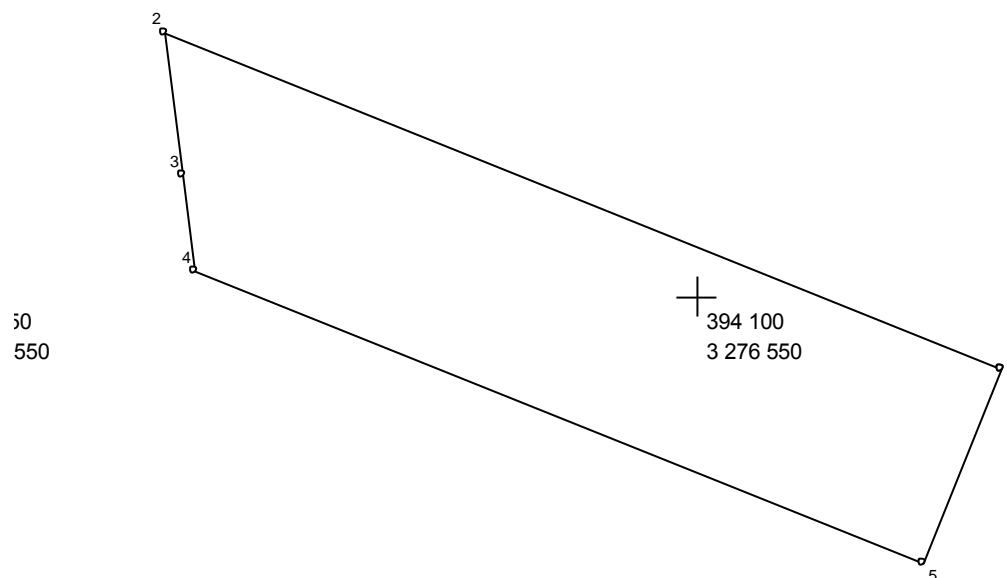
Масштаб 1 : 500

№№ пун-ктов	X	Y
н1	394008,02	3276535,14
н2	393988,53	3276527,32
н3	393990,83	3276521,58
н4	394009,32	3276531,89

Площадь = 101,68 кв.м

:ЗУ12(5)

Проект межевания территории для строительства объекта: «Строительство автомобильной дороги «Восточный обход г. Медногорска в Оренбургской области»



Масштаб 1 : 500

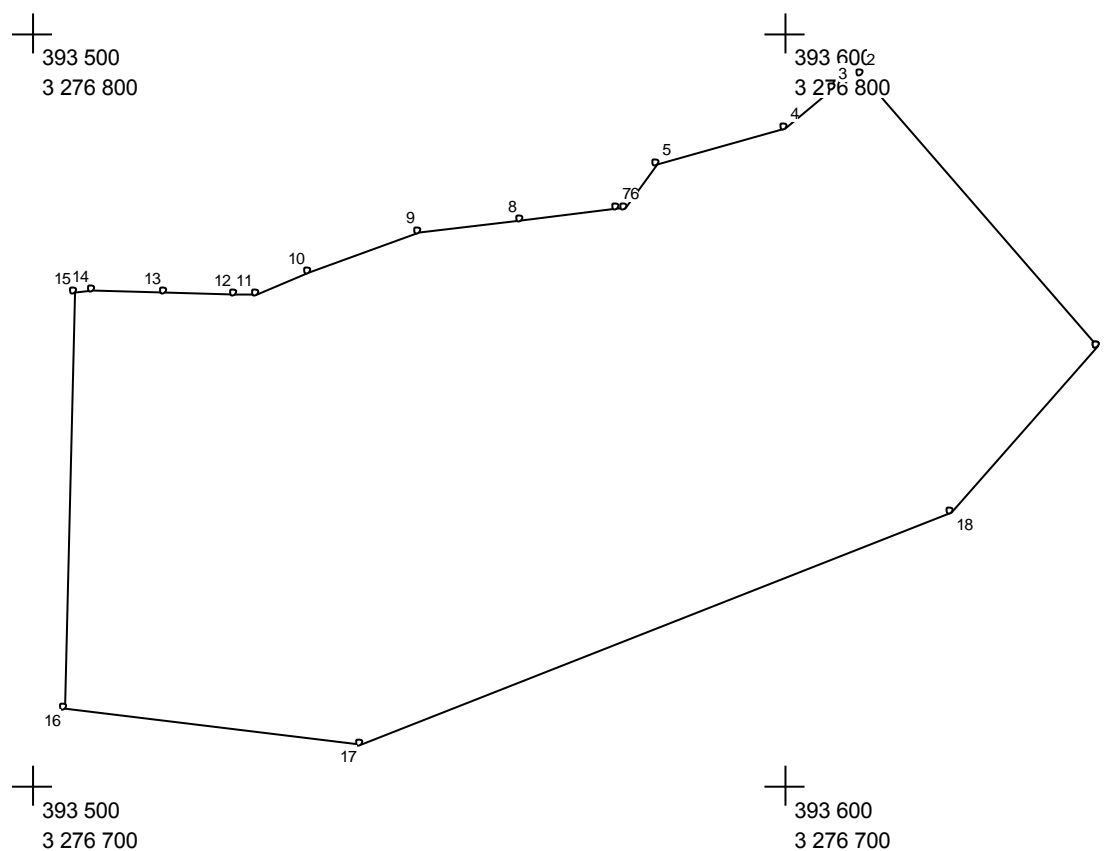
№№ пун-ктов	X	Y
н1	394095,26	3276570,14
н2	394117,51	3276514,68
н3	394108,09	3276515,77
н4	394101,66	3276516,59
н5	394082,27	3276564,93

Площадь = 783,11 кв.м

**:ЗУ13, общей площадью - 13634 кв.м
(многоконтурный, 2 контура)**

:ЗУ13(1)

Проект межевания территории для строительства объекта: «Строительство автомобильной дороги «Восточный обход г. Медногорска в Оренбургской области»



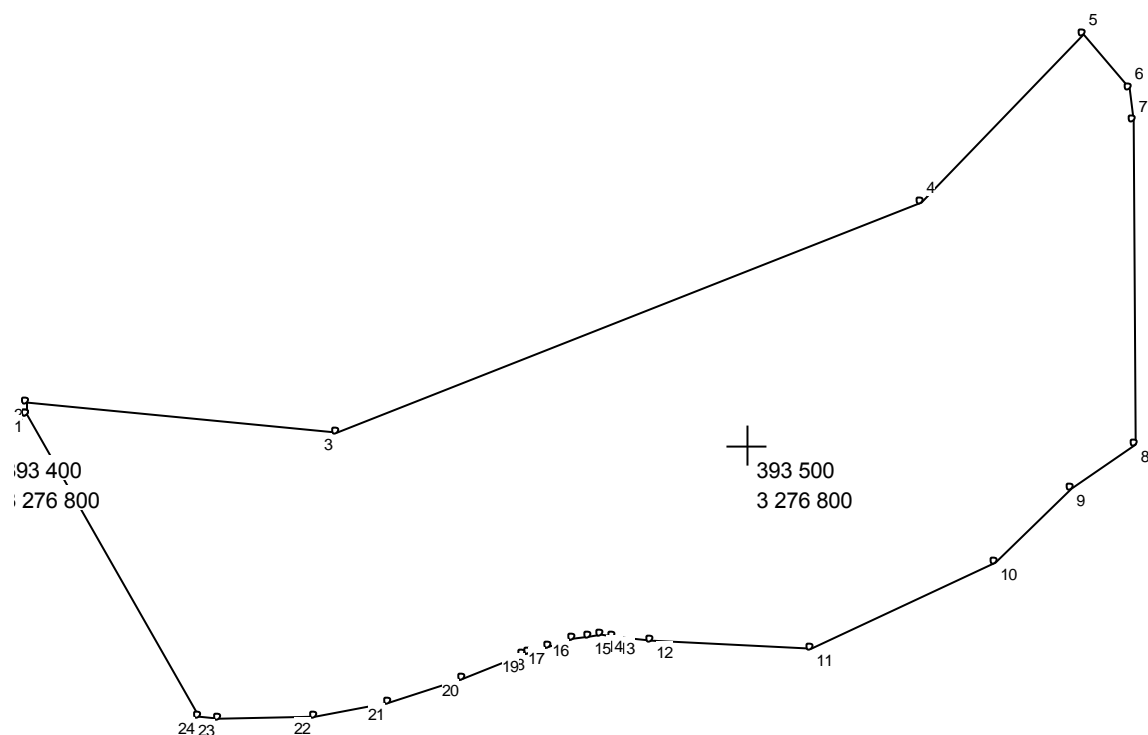
Масштаб 1 : 1000

№№ пун-ктов	X	Y
н1	393558,24	3276841,17
н2	393594,46	3276809,76
н3	393592,70	3276806,08
н4	393587,34	3276799,86
н5	393582,57	3276782,74
н6	393576,57	3276778,40
н7	393576,63	3276777,54
н8	393575,14	3276764,56
н9	393573,38	3276751,02
н10	393568,26	3276736,55
н11	393565,16	3276729,71
н12	393565,33	3276726,71
н13	393565,62	3276717,51
н14	393565,69	3276707,76
н15	393565,60	3276705,42
н16	393510,28	3276704,25
н17	393505,56	3276743,53
н18	393536,25	3276821,66

Площадь = 7409,71 кв.м

:ЗУ13(2)

Проект межевания территории для строительства объекта: «Строительство автомобильной дороги «Восточный обход г. Медногорска в Оренбургской области»



Масштаб 1 : 1000

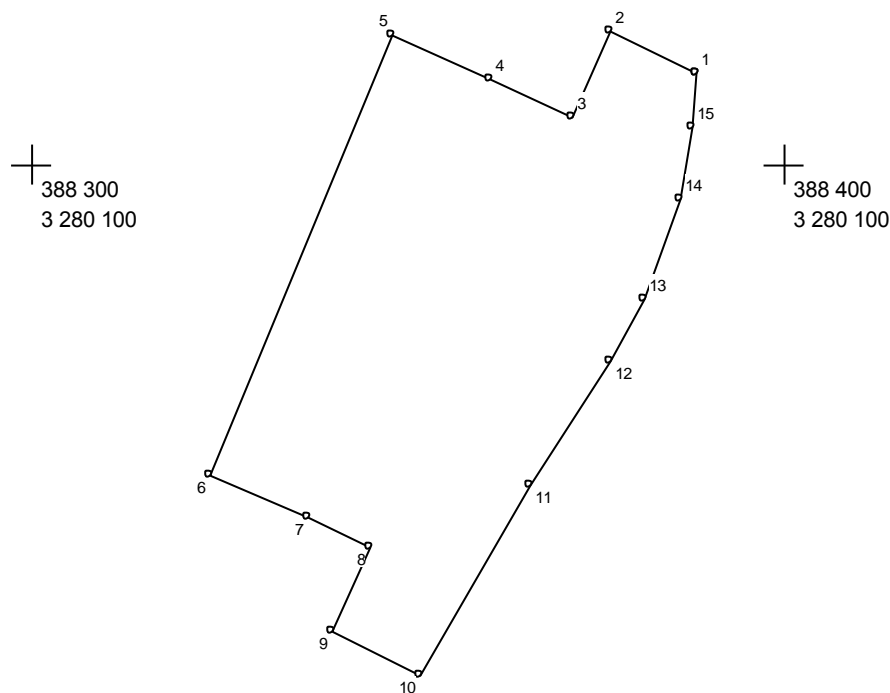
№№ пун-ктов	X	Y
н1	393504,17	3276704,13
н2	393505,69	3276704,16
н3	393501,81	3276745,35
н4	393532,23	3276822,81
н5	393554,62	3276844,31
н6	393547,56	3276850,44
н7	393543,31	3276851,02
н8	393500,04	3276851,28
н9	393494,39	3276842,65
н10	393484,41	3276832,57
н11	393472,98	3276808,14
н12	393474,03	3276786,88
н13	393474,80	3276782,04
н14	393475,03	3276780,28
н15	393474,79	3276778,80
н16	393474,29	3276776,67
н17	393473,41	3276773,43
н18	393472,55	3276770,75
н19	393472,24	3276769,91
н20	393469,03	3276762,11
н21	393465,84	3276752,21
н22	393464,07	3276742,34

Проект межевания территории для строительства объекта: «Строительство автомобильной дороги «Восточный обход г. Медногорска в Оренбургской области»

н23	393463,85	3276729,75
н24	393463,93	3276726,86

Площадь = 6224,09 кв.м

:ЗУ14, общей площадью - 2987 кв.м

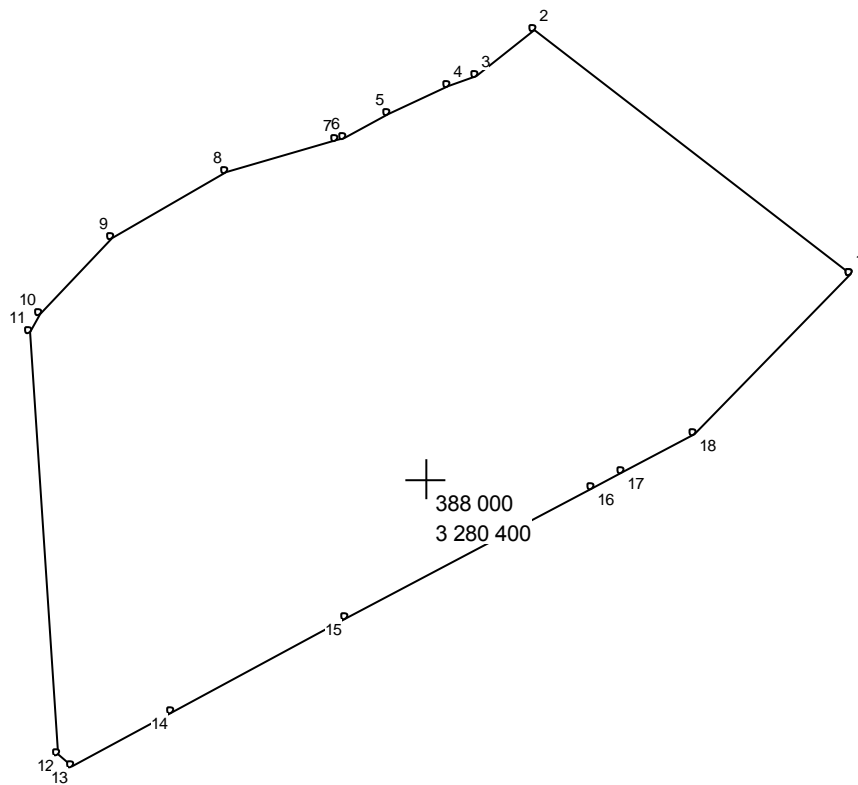


Масштаб 1 : 1000

№№ пун-ктов	X	Y
н1	388412,28	3280088,29
н2	388417,75	3280076,98
н3	388406,41	3280071,71
н4	388411,36	3280060,90
н5	388417,12	3280047,94
н6	388358,91	3280023,81
н7	388353,19	3280036,65
н8	388349,30	3280045,12
н9	388337,96	3280039,85
н10	388332,25	3280051,66
н11	388357,50	3280066,28
н12	388374,05	3280076,90
н13	388382,18	3280081,33
н14	388395,45	3280086,11
н15	388405,01	3280087,86

**:ЗУ15, общей площадью - 10270 кв.м
(многоконтурный, 2 контура)**

:ЗУ15(1)



Масштаб 1 : 1000

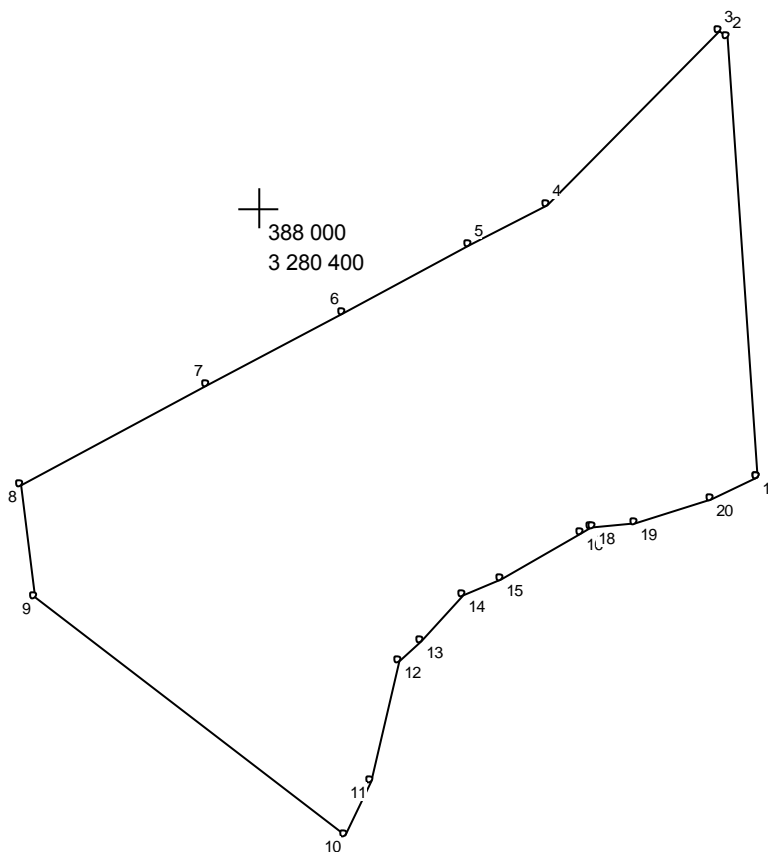
№.№ пун-ктов	X	Y
н1	388027,18	3280456,12
н2	388059,50	3280414,24
н3	388053,41	3280406,45
н4	388052,13	3280402,62
н5	388048,33	3280394,75
н6	388045,12	3280388,85
н7	388044,86	3280387,98
н8	388040,72	3280373,35
н9	388031,79	3280358,18
н10	388021,81	3280348,64
н11	388019,46	3280347,13
н12	387963,23	3280350,95

Проект межевания территории для строительства объекта: «Строительство автомобильной дороги «Восточный обход г. Медногорска в Оренбургской области»

н13	387961,80	3280352,80
н14	387968,93	3280366,14
н15	387981,29	3280389,29
н16	387998,73	3280421,93
н17	388000,79	3280425,79
н18	388005,98	3280435,50

Площадь = 5722,83 кв.м

:ЗУ15(2)



Масштаб 1 : 1000
388 000

№.№ пун-ктов	X	Y
н1	387964,22	3280466,03
н2	388022,55	3280462,13
н3	388023,41	3280461,01
н4	388000,40	3280438,13
н5	387994,92	3280427,87
н6	387985,91	3280411,00
н7	387976,29	3280393,01
н8	387963,06	3280368,24
н9	387948,33	3280370,25
н10	387916,69	3280411,21
н11	387923,83	3280414,69
н12	387939,76	3280418,41

Проект межевания территории для строительства объекта: «Строительство автомобильной дороги «Восточный обход г. Медногорска в Оренбургской области»

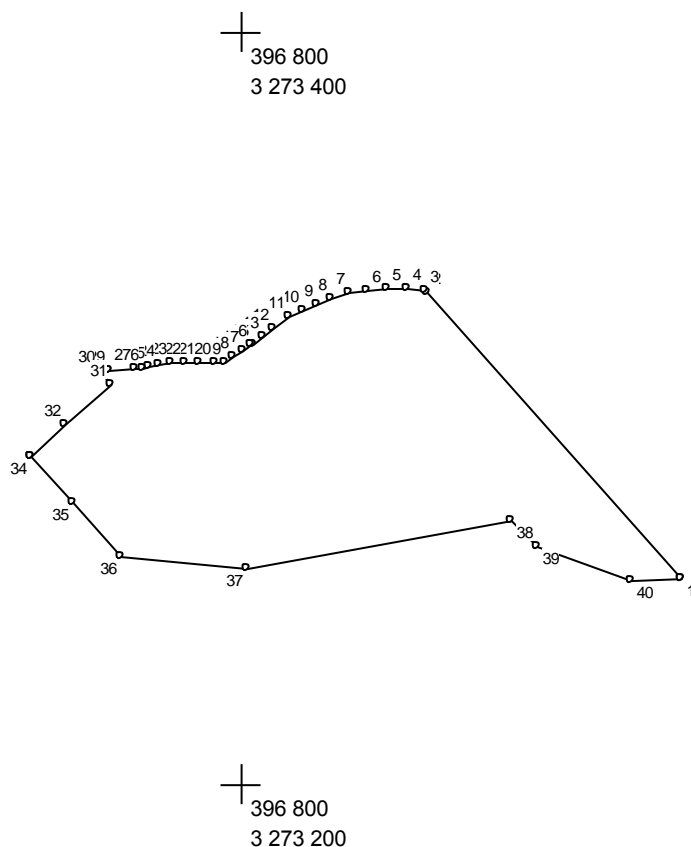
н13	387942,33	3280421,45
н14	387948,47	3280426,92
н15	387950,55	3280432,12
н16	387956,69	3280442,62
н17	387957,43	3280443,91
н18	387957,46	3280444,16
н19	387958,19	3280449,77
н20	387961,17	3280459,99

Площадь = 4547,57 кв.м

Ведомость характерных точек образуемых земельных участков расположенных в границах прибрежной защитной полосы водного объекта (Территория Кувандыкского городского округа Оренбургской области

**:ЗУ16, общей площадью – 14863 кв.м.
(многоконтурный, 2 контура)**

: ЗУ16 (1)



Масштаб 1 : 2000

№№ пун-ктов	X	Y
н1	396654,91	3273516,66
н2	396730,95	3273449,09
н3	396731,06	3273448,51
н4	396731,62	3273443,90
н5	396731,75	3273438,51
н6	396731,31	3273433,18
н7	396730,44	3273428,34
н8	396729,21	3273423,87
н9	396727,74	3273419,83
н10	396726,11	3273416,25
н11	396724,08	3273412,51
н12	396721,38	3273408,43
н13	396719,11	3273405,51

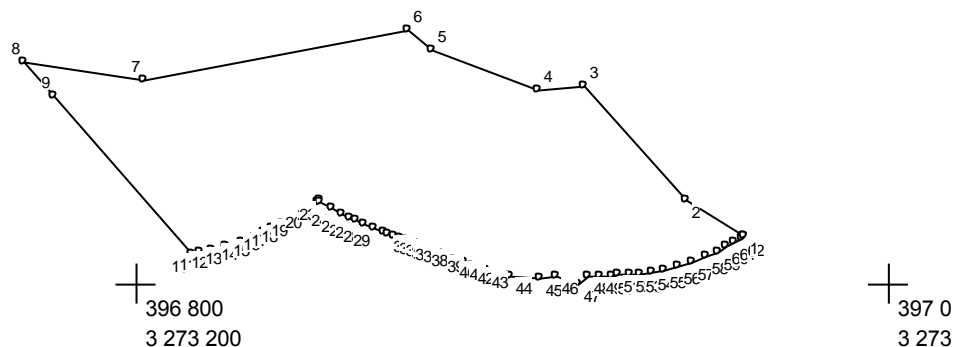
Проект межевания территории для строительства объекта: «Строительство автомобильной дороги «Восточный обход г. Медногорска в Оренбургской области»

н14	396717,13	3273403,20
н15	396717,02	3273403,09
н16	396716,79	3273402,69
н17	396715,23	3273400,21
н18	396713,67	3273397,91
н19	396711,91	3273395,51
н20	396712,19	3273393,06
н21	396712,36	3273388,74
н22	396712,25	3273384,77
н23	396711,93	3273381,17
н24	396711,48	3273377,96
н25	396710,95	3273375,12
н26	396710,61	3273373,53
н27	396710,49	3273371,38
н28	396710,16	3273364,80
н29	396710,16	3273364,65
н30	396710,02	3273361,92
н31	396706,45	3273365,19
н32	396695,75	3273353,15
н33	396687,34	3273344,04
н34	396687,16	3273344,21
н35	396674,77	3273355,32
н36	396660,77	3273367,78
н37	396657,20	3273401,40
н38	396670,31	3273471,31
н39	396663,28	3273478,66
н40	396653,95	3273503,21

Площадь = 7609,09 кв.м кв.м

: 3У16 (2)

Проект межевания территории для строительства объекта: «Строительство автомобильной дороги «Восточный обход г. Медногорска в Оренбургской области»



Масштаб 1 : 2000

№№ пун-ктов	X	Y
н1	396612,45	3273561,11
н2	396622,04	3273545,87
н3	396652,53	3273518,78
н4	396651,37	3273506,19
н5	396661,90	3273477,98
н6	396667,35	3273471,79
н7	396654,25	3273401,96
н8	396658,68	3273369,63
н9	396649,68	3273377,63
н10	396608,05	3273414,63
н11	396608,29	3273416,50
н12	396608,85	3273419,61
н13	396609,86	3273423,78
н14	396611,14	3273427,76
н15	396612,30	3273430,82
н16	396613,45	3273433,50
н17	396614,62	3273435,99
н18	396615,87	3273438,42
н19	396617,40	3273441,17
н20	396619,41	3273444,52
н21	396621,62	3273447,75
н22	396622,03	3273448,27

Проект межевания территории для строительства объекта: «Строительство автомобильной дороги «Восточный обход г. Медногорска в Оренбургской области»

н23	396621,73	3273448,71
н24	396620,06	3273451,46
н25	396618,65	3273454,10
н26	396617,58	3273456,31
н27	396616,70	3273458,25
н28	396615,89	3273460,13
н29	396614,86	3273462,63
н30	396613,81	3273465,29
н31	396613,31	3273466,58
н32	396612,78	3273467,94
н33	396612,09	3273469,69
н34	396611,37	3273471,60
н35	396611,26	3273471,92
н36	396610,99	3273472,62
н37	396610,33	3273474,31
н38	396609,44	3273476,55
н39	396607,80	3273480,73
н40	396606,45	3273484,26
н41	396605,57	3273486,64
н42	396604,72	3273489,07
н43	396603,64	3273492,51
н44	396602,10	3273499,03
н45	396601,61	3273507,00
н46	396601,95	3273511,27
н47	396600,15	3273516,78
н48	396602,13	3273519,92
н49	396602,24	3273522,88
н50	396601,89	3273525,83
н51	396602,44	3273527,87
н52	396602,55	3273530,67
н53	396602,77	3273533,48
н54	396603,14	3273536,52
н55	396603,71	3273539,83
н56	396604,56	3273543,46
н57	396605,75	3273547,38
н58	396607,16	3273551,03
н59	396608,52	3273554,03
н60	396609,80	3273556,53
н61	396611,01	3273558,70
н62	396612,18	3273560,67

Площадь = 7253,98 кв.м

Ведомость характерных точек образуемых земельных участков в постоянное пользование из земельных участков, прошедших процедуру государственного кадастрового учета ранее, расположенных на территории Муниципального образования город Медногорск (без изъятия для государственных нужд)

56:41:0000000:1110

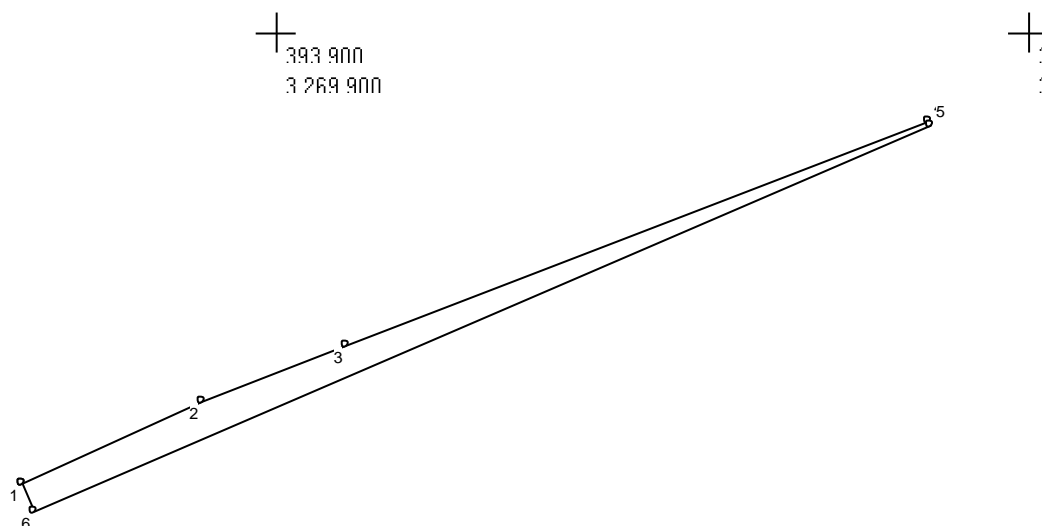
Примечание: При вычислении площади земельного участка по координатам, содержащимся в выписке ЕГРН от 19.06.2020 № 99/2020/333745534 (выписка представлена в электронном виде на CD-диске в папке «Выписки»), площадь земельного участка составляет 14730 кв.м. Перед проведением кадастровых работ по образованию земельных участков из земельного участка 56:41:0000000:1110, необходимо произвести уточнение его границ, что является отдельным видом кадастровых работ, и не входит в рамки подготовки проекта межевания территории.

При уточнении границ земельного участка 56:41:0000000:1110 необходимо добавить точки:

№№ добавляемой точки	X	Y
1	3269866,0	393840,19
2	3269986,49	393888,3
3	3269909,21	393858,5

56:41:0000000:1110:ЗУ1

Проект межевания территории для строительства объекта: «Строительство автомобильной дороги
«Восточный обход г. Медногорска в Оренбургской области»



393 900
3 269 800 Масштаб 1 : 1000

5

№№ пун-ктов	X	Y
1	393840,19	3269866,00
2	393851,08	3269889,97
3	393858,50	3269909,21
4	393888,30	3269986,49
5	393887,85	3269986,65
6	393836,59	3269867,63

Площадь = 366 кв.м

56:41:0101038:13

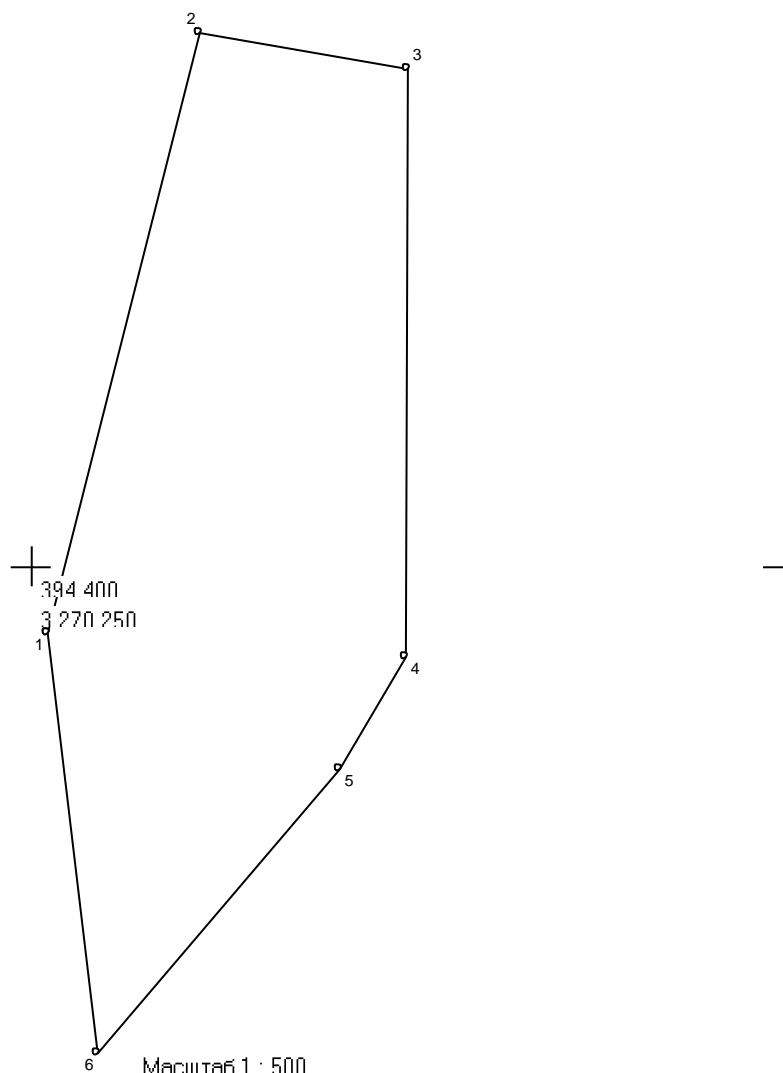
Примечание: При вычислении площади земельного участка по координатам, содержащимся в выписке ЕГРН от 11.03.2021 № 99/2021/380225493 (выписка представлена в электронном виде на CD-диске в папке «Выписки»), площадь земельного участка составляет 89356 кв.м. Перед проведением кадастровых работ по образованию земельных участков из земельного участка 56:41:0101038:13, необходимо произвести уточнение его границ, что является отдельным видом кадастровых работ, и не входит в рамки подготовки проекта межевания территории.

При уточнении границ земельного участка 56:41:0101038:13 необходимо добавить точки:

Проект межевания территории для строительства объекта: «Строительство автомобильной дороги
«Восточный обход г. Медногорска в Оренбургской области»

№№ пун-ктов	X	Y
1	394443,90	3270224,79
2	394417,65	3270204,33

56:41:0101038:13:3У1



№№ пун-ктов	X	Y
1	394445,57	3270201,10
2	394485,35	3270211,18
3	394482,99	3270224,98
4	394443,90	3270224,79
5	394436,49	3270220,45
6	394417,65	3270204,33

Площадь = 1096 кв.м

56:41:0211001:110

56:41:0211001:110:3У1

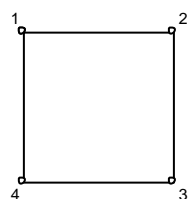
Проект межевания территории для строительства объекта: «Строительство автомобильной дороги
«Восточный обход г. Медногорска в Оренбургской области»

+

386 840
3 281 240

+

386 850
3 281 240



+

386 840
3 281 230

+

386 850
3 281 230

Масштаб 1 : 100

№№ пун-ктов	X	Y
1	386843,92	3281234,85
2	386843,92	3281236,85
3	386841,92	3281236,85
4	386841,92	3281234,85

Площадь = 4 кв.м

Ведомость характерных точек образуемых земельных участков в постоянное пользование из земельных участков, прошедших процедуру государственного кадастрового учета ранее, расположенных на территории Кувандыкского городского округа Оренбургской области (без изъятия для государственных нужд)

56:15:0000000:2280

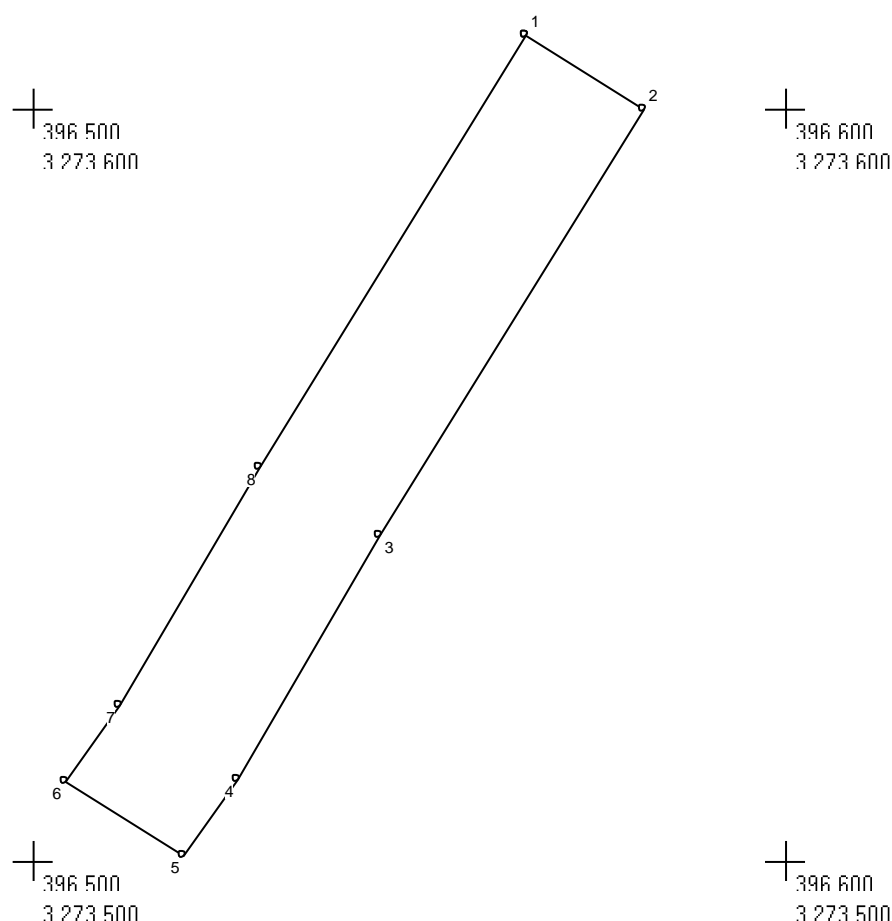
Примечание: При вычислении площади земельного участка по координатам, содержащимся в выписке ЕГРН от 11.03.2021 № 99/2021/380269788 (выписка представлена в электронном виде на CD-диске в папке «Выписки»), площадь земельного участка составляет 89931 кв.м. Перед проведением кадастровых работ по образованию земельных участков из земельного участка 56:15:0000000:2280, необходимо произвести уточнение его границ, что является отдельным видом кадастровых работ, и не входит в рамки подготовки проекта межевания территории.

При уточнении границ земельного участка 56:15:0000000:2280 необходимо добавить точки:

№.№ пун-ктов	X	Y
1	396599,92	3273581,03
2	396500,75	3273519,90
3	396510,56	3273504,31
4	396609,73	3273565,44

56:15:0000000:2280:3У1

Проект межевания территории для строительства объекта: «Строительство автомобильной дороги
«Восточный обход г. Медногорска в Оренбургской области»



Масштаб 1 : 1000

№№ пун-ктов	X	Y
1	396609,73	3273565,44
2	396599,92	3273581,03
3	396543,23	3273546,03
4	396510,91	3273527,09
5	396500,75	3273519,90
6	396510,56	3273504,31
7	396520,67	3273511,46
8	396552,48	3273530,08

Площадь = 2147 кв.м

56:15:0000000:2289

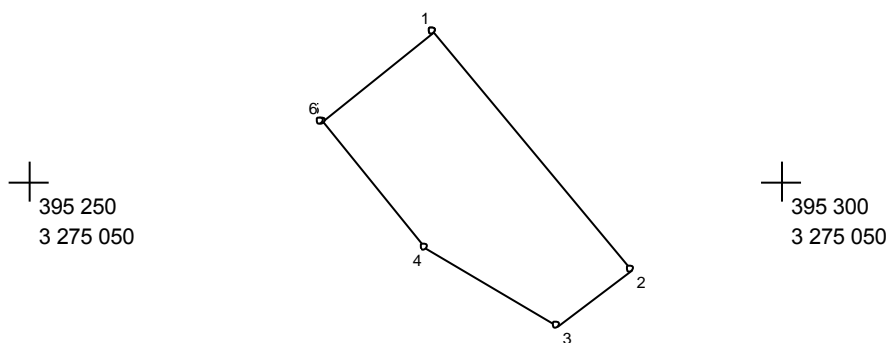
Примечание: При вычислении площади земельного участка по координатам, содержащимся в выписке ЕГРН от 11.03.2021 № 99/2021/380235422 (выписка представлена в электронном виде на CD-диске в папке «Выписки»), площадь земельного участка составляет 333480 кв.м. Перед проведением кадастровых работ по образованию земельных участков из земельного участка 56:15:0000000:2289, необходимо произвести уточнение его границ, что является отдельным видом кадастровых работ, и не входит в рамки подготовки проекта межевания территории.

Проект межевания территории для строительства объекта: «Строительство автомобильной дороги
«Восточный обход г. Медногорска в Оренбургской области»

При уточнении границ земельного участка 56:15:0000000:2289 необходимо добавить точки:

№№ пун-ктов	X	Y
1	395309,84	3275026,86
2	395294,07	3275040,01

56:15:0000000:2289:3У1



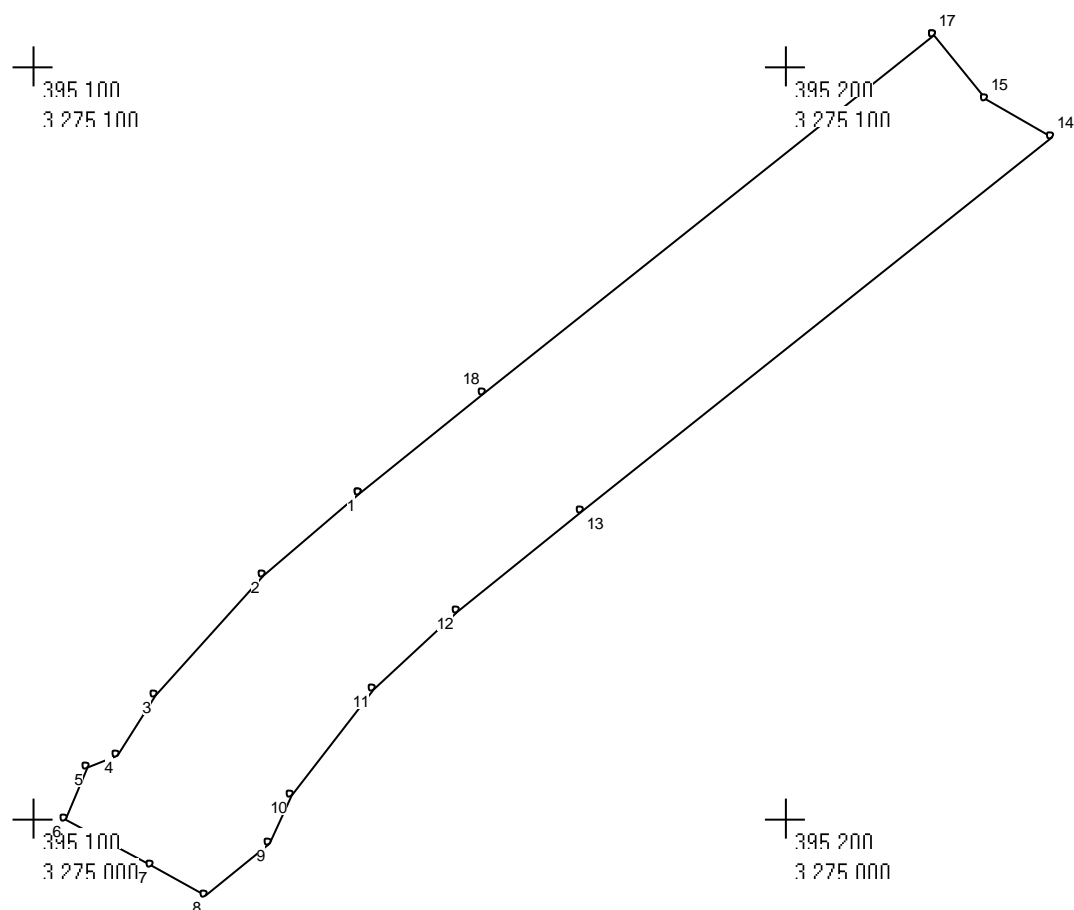
Масштаб 1 : 500

№№ пун-ктов	X	Y
н1	395309,84	3275026,86
н2	395294,07	3275040,01
н3	395290,35	3275035,13
н4	395295,45	3275026,35
н5	395303,81	3275019,51
н6	395303,89	3275019,38

Площадь = 179 кв.м

Ведомость характерных точек земельных участков прошедших процедуру государственного кадастрового учета ранее, расположенных в границах территории проектирования, земли которых предлагается использовать для размещения объекта, без образования земельных участков (без изъятия для государственных нужд)

56:41:0000000:2023, общей площадью – 3196 кв.м.



Масштаб 1 : 10000

№№ пун-ктов	X	Y
1	395243,10	3274943,17
2	395232,21	3274930,33
3	395216,08	3274916,01
4	395208,19	3274911,05
5	395206,65	3274906,97
6	395199,69	3274904,13
7	395193,59	3274915,60
8	395189,60	3274922,85
9	395196,52	3274931,32
10	395202,80	3274934,10

Проект межевания территории для строительства объекта: «Строительство автомобильной дороги
«Восточный обход г. Медногорска в Оренбургской области»

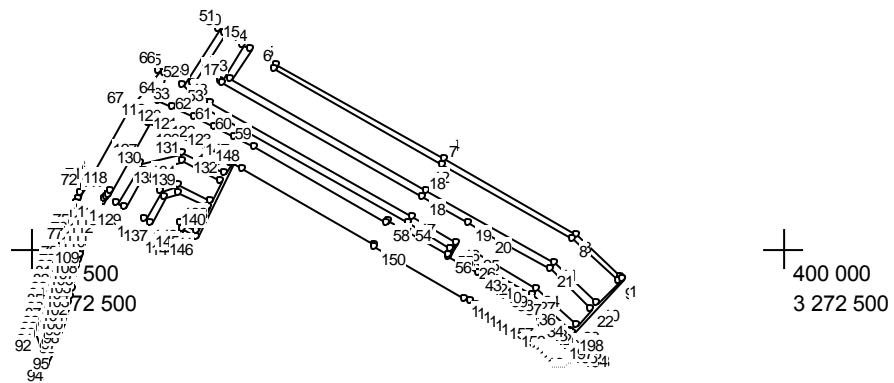
11	395217,05	3274945,03
12	395227,48	3274956,31
13	395240,75	3274972,70
14	395290,33	3275035,11
15	395295,43	3275026,33
16	395303,79	3275019,48
17	395303,86	3275019,34
18	395256,44	3274959,63

Площадь = 3196 кв.м

Ведомость характерных точек образуемых земельных участков, расположенных на территории Кувандыкского городского округа Оренбургской области, в отношении которых предполагается изъятие для государственных нужд.

**56:15:0000000:18:3У1, общей площадью 391582 кв.м
(многоконтурный, 13контуров)**

56:15:0000000:18:3У1(1)



Масштаб 1 : 25000

№№ пун-ктов	X	Y
н1	396918,87	3273568,44
н2	396922,29	3273564,80
н3	397034,82	3273444,92
н4	397233,83	3273095,43
н5	397487,55	3272649,16
н6	397475,89	3272641,67
н7	397221,66	3273088,50
н8	397023,48	3273436,55
н9	396912,09	3273555,22
н10	396853,76	3273500,46

Проект межевания территории для строительства объекта: «Строительство автомобильной дороги «Восточный обход г. Медногорска в Оренбургской области»

н11	396958,65	3273388,73
н12	397151,73	3273049,47
н13	397448,02	3272528,88
н14	397526,29	3272578,94
н15	397537,60	3272561,25
н16	397442,44	3272500,38
н17	397435,40	3272508,59
н18	397133,48	3273039,08
н19	397065,53	3273158,53
н20	397035,85	3273210,67
н21	396941,63	3273376,17
н22	396838,45	3273486,09
н23	396794,70	3273445,02
н24	396893,01	3273340,30
н25	396983,68	3273180,99
н26	396965,44	3273170,58
н27	396875,99	3273327,75
н28	396779,39	3273430,65
н29	396755,79	3273405,48
н30	396771,42	3273391,00
н31	396781,77	3273381,13
н32	396792,02	3273371,04
н33	396802,16	3273360,71
н34	396812,14	3273350,11
н35	396835,63	3273323,11
н36	396840,65	3273327,23
н37	396867,48	3273292,16
н38	396881,80	3273271,22
н39	396892,64	3273254,32
н40	396903,03	3273237,37
н41	396913,06	3273220,43
н42	396922,81	3273203,56
н43	396932,39	3273186,80
н44	396977,21	3273108,22
н45	396995,12	3273118,44
н46	397013,36	3273128,84
н47	397081,72	3273008,88
н48	397386,11	3272473,89
н49	397435,69	3272425,02
н50	397569,93	3272510,71
н51	397581,25	3272493,01
н52	397431,68	3272397,82
н53	397368,86	3272461,75
н54	397063,47	3272998,50
н55	396997,59	3273114,09
н56	396979,69	3273103,88
н57	397070,35	3272944,92
н58	397064,70	3272941,70
н59	397265,34	3272589,94
н60	397295,07	3272537,82
н61	397321,67	3272484,03
н62	397348,27	3272430,24
н63	397371,65	3272374,98
н64	397387,50	3272337,52
н65	397461,90	3272351,45
н66	397470,32	3272335,54
н67	397364,29	3272250,36
н68	397183,31	3272148,73
н69	397175,94	3272144,60

Проект межевания территории для строительства объекта: «Строительство автомобильной дороги «Восточный обход г. Медногорска в Оренбургской области»

н70	397174,72	3272146,78
н71	397162,95	3272140,20
н72	397147,12	3272131,45
н73	397131,08	3272122,79
н74	397118,89	3272116,40
н75	397106,54	3272110,13
н76	397089,82	3272102,03
н77	397072,78	3272094,30
н78	397025,55	3272075,90
н79	397001,64	3272068,17
н80	396987,29	3272063,95
н81	396968,19	3272058,71
н82	396949,16	3272053,83
н83	396930,23	3272049,21
н84	396911,44	3272044,75
н85	396895,18	3272040,92
н86	396876,62	3272036,51
н87	396858,24	3272032,03
н88	396840,07	3272027,37
н89	396822,14	3272022,45
н90	396804,47	3272017,19
н91	396787,11	3272011,51
н92	396771,68	3272005,78
н93	396690,07	3272038,89
н94	396693,11	3272040,49
н95	396724,26	3272054,79
н96	396766,61	3272071,09
н97	396780,95	3272075,84
н98	396795,31	3272080,26
н99	396814,43	3272085,71
н100	396833,50	3272090,76
н101	396852,48	3272095,49
н102	396871,34	3272100,02
н103	396892,31	3272104,97
н104	396910,92	3272109,37
н105	396929,35	3272113,83
н106	396947,57	3272118,43
н107	396965,56	3272123,28
н108	396983,30	3272128,44
н109	397005,06	3272135,47
н110	397047,57	3272152,04
н111	397067,70	3272161,26
н112	397087,74	3272171,22
н113	397107,75	3272181,75
н114	397127,79	3272192,73
н115	397135,29	3272196,90
н116	397143,90	3272201,72
н117	397142,67	3272203,90
н118	397150,01	3272208,02
н119	397330,91	3272309,60
н120	397313,63	3272350,43
н121	397294,47	3272395,80
н122	397273,01	3272440,13
н123	397251,57	3272484,47
н124	397227,95	3272527,69
н125	397197,37	3272512,47
н126	397253,36	3272399,98
н127	397223,06	3272285,63
н128	397118,40	3272226,98

Проект межевания территории для строительства объекта: «Строительство автомобильной дороги «Восточный обход г. Медногорска в Оренбургской области»

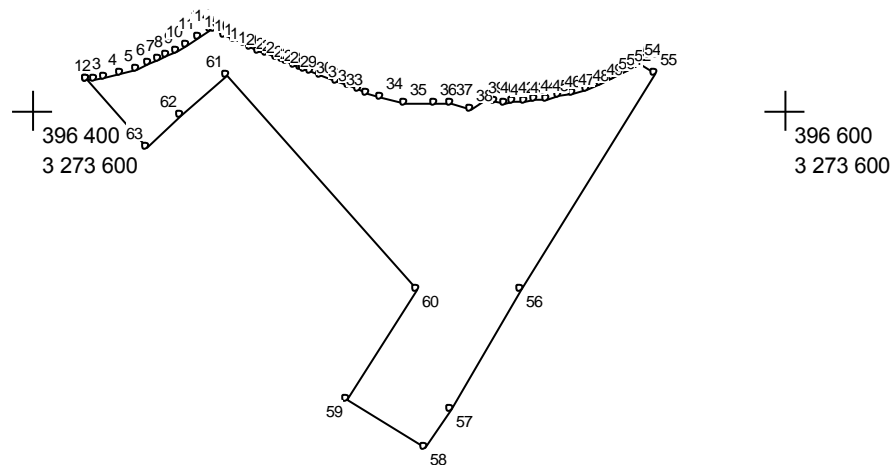
н129	397108,14	3272245,30
н130	397205,03	3272299,60
н131	397231,03	3272397,71
н132	397178,58	3272503,10
н133	397124,86	3272476,36
н134	397167,24	3272391,22
н135	397153,54	3272339,53
н136	397078,81	3272297,65
н137	397068,54	3272315,97
н138	397135,52	3272353,50
н139	397144,91	3272388,95
н140	397106,06	3272467,00
н141	397045,34	3272436,78
н142	397067,15	3272392,95
н143	397035,38	3272375,14
н144	397028,54	3272387,35
н145	397048,68	3272398,64
н146	397030,57	3272435,02
н147	397225,54	3272532,07
н148	397210,61	3272558,72
н149	397009,98	3272910,48
н150	397004,33	3272907,26
н151	396866,37	3273149,15
н152	396856,89	3273165,73
н153	396847,43	3273182,10
н154	396837,89	3273198,20
н155	396828,22	3273213,99
н156	396818,32	3273229,42
н157	396805,55	3273248,10
н158	396781,92	3273279,00
н159	396786,94	3273283,12
н160	396765,80	3273307,43
н161	396755,62	3273318,21
н162	396745,13	3273328,83
н163	396734,36	3273339,32
н164	396723,35	3273349,71
н165	396710,02	3273361,92
н166	396710,16	3273364,65
н167	396710,16	3273364,80
н168	396710,49	3273371,38
н169	396710,61	3273373,53
н170	396710,95	3273375,12
н171	396711,48	3273377,96
н172	396711,93	3273381,17
н173	396712,25	3273384,77
н174	396712,36	3273388,74
н175	396712,19	3273393,06
н176	396711,91	3273395,51
н177	396713,67	3273397,91
н178	396715,23	3273400,21
н179	396716,79	3273402,69
н180	396717,02	3273403,09
н181	396717,13	3273403,20
н182	396719,11	3273405,51
н183	396721,38	3273408,43
н184	396724,08	3273412,51
н185	396726,11	3273416,25
н186	396727,74	3273419,83
н187	396729,21	3273423,87

Проект межевания территории для строительства объекта: «Строительство автомобильной дороги «Восточный обход г. Медногорска в Оренбургской области»

н188	396730,44	3273428,34
н189	396731,31	3273433,18
н190	396731,75	3273438,51
н191	396731,62	3273443,90
н192	396731,06	3273448,51
н193	396730,95	3273449,09
н194	396733,50	3273446,82
н195	396751,56	3273430,72
н196	396740,95	3273418,88
н197	396752,10	3273408,84
н198	396776,41	3273434,66

Площадь = 219629,56 кв.м

56:15:0000000:18:3У1(2)



Масштаб 1 : 2000

№.№ пун-ктов	X	Y
н1	396608,05	3273414,63
н2	396608,29	3273416,50
н3	396608,85	3273419,61
н4	396609,86	3273423,78
н5	396611,14	3273427,76
н6	396612,30	3273430,82
н7	396613,45	3273433,50

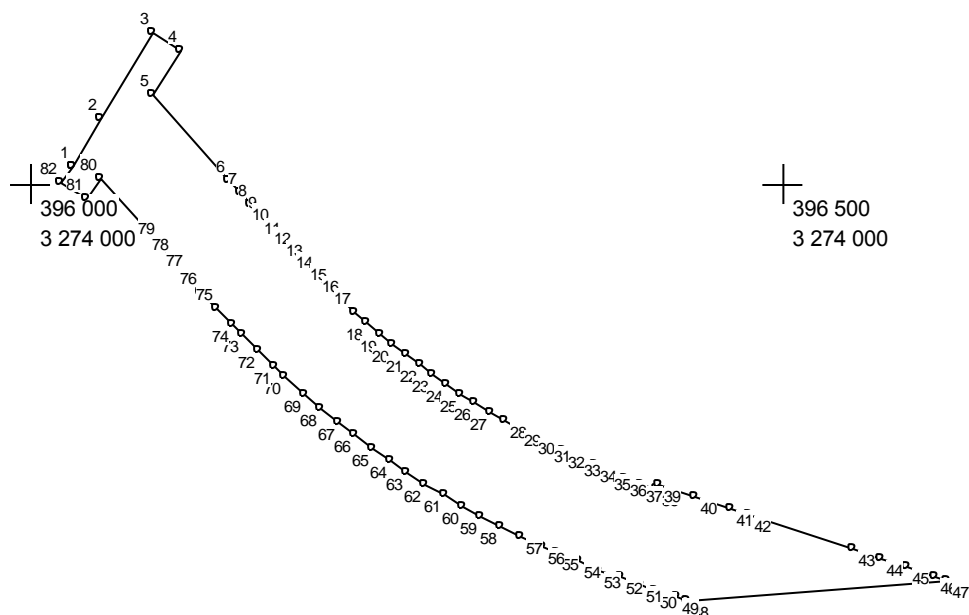
Проект межевания территории для строительства объекта: «Строительство автомобильной дороги «Восточный обход г. Медногорска в Оренбургской области»

н8	396614,62	3273435,99
н9	396615,87	3273438,42
н10	396617,40	3273441,17
н11	396619,41	3273444,52
н12	396621,62	3273447,75
н13	396622,03	3273448,27
н14	396621,73	3273448,71
н15	396620,06	3273451,46
н16	396618,65	3273454,10
н17	396617,58	3273456,31
н18	396616,70	3273458,25
н19	396615,89	3273460,13
н20	396614,86	3273462,63
н21	396613,81	3273465,29
н22	396613,31	3273466,58
н23	396612,78	3273467,94
н24	396612,09	3273469,69
н25	396611,37	3273471,60
н26	396611,26	3273471,92
н27	396610,99	3273472,62
н28	396610,33	3273474,31
н29	396609,44	3273476,55
н30	396607,80	3273480,73
н31	396606,45	3273484,26
н32	396605,57	3273486,64
н33	396604,72	3273489,07
н34	396603,64	3273492,51
н35	396602,10	3273499,03
н36	396601,61	3273507,00
н37	396601,95	3273511,27
н38	396600,15	3273516,78
н39	396602,13	3273519,92
н40	396602,24	3273522,88
н41	396601,89	3273525,83
н42	396602,44	3273527,87
н43	396602,55	3273530,67
н44	396602,77	3273533,48
н45	396603,14	3273536,52
н46	396603,71	3273539,83
н47	396604,56	3273543,46
н48	396605,75	3273547,38
н49	396607,16	3273551,03
н50	396608,52	3273554,03
н51	396609,80	3273556,53
н52	396611,01	3273558,70
н53	396612,18	3273560,67
н54	396612,45	3273561,11
н55	396609,73	3273565,44
н56	396552,48	3273530,08
н57	396520,67	3273511,46
н58	396510,56	3273504,31
н59	396523,46	3273483,82
н60	396552,52	3273502,11
н61	396609,33	3273451,62
н62	396598,65	3273439,57
н63	396590,40	3273430,31

Площадь = 5285,02 кв.м

56:15:0000000:18:3У1(3)

Проект межевания территории для строительства объекта: «Строительство автомобильной дороги «Восточный обход г. Медногорска в Оренбургской области»



Масштаб 1 : 5000

№№ пун-ктов	X	Y
н1	396510,91	3273527,09
н2	396543,23	3273546,03
н3	396599,92	3273581,03
н4	396588,49	3273599,19
н5	396559,00	3273580,63
н6	396502,08	3273631,22
н7	396493,75	3273638,63
н8	396485,74	3273645,78
н9	396478,18	3273652,56
н10	396469,40	3273660,53
н11	396460,98	3273668,28
н12	396453,20	3273675,56
н13	396445,72	3273682,72
н14	396438,06	3273690,22
н15	396429,49	3273698,86
н16	396422,04	3273706,64
н17	396414,49	3273714,79
н18	396406,98	3273723,23
н19	396399,60	3273731,87
н20	396392,55	3273740,46
н21	396385,62	3273749,27
н22	396378,91	3273758,13

Проект межевания территории для строительства объекта: «Строительство автомобильной дороги «Восточный обход г. Медногорска в Оренбургской области»

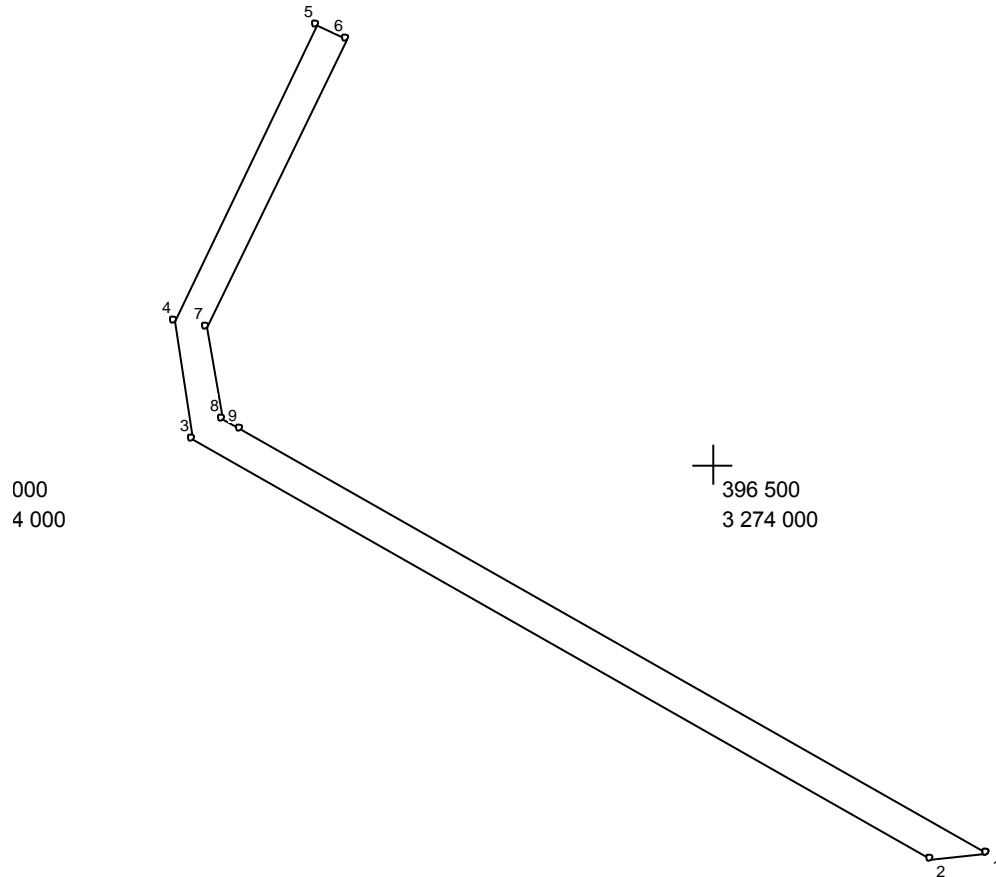
н23	396372,30	3273767,23
н24	396365,92	3273776,38
н25	396359,72	3273785,67
н26	396353,70	3273795,07
н27	396347,90	3273804,55
н28	396342,27	3273814,15
н29	396336,79	3273823,94
н30	396331,60	3273833,66
н31	396326,55	3273843,57
н32	396321,72	3273853,51
н33	396317,01	3273863,73
н34	396312,61	3273873,84
н35	396308,32	3273884,00
н36	396304,27	3273894,24
н37	396300,34	3273904,50
н38	396296,55	3273914,78
н39	396300,31	3273916,15
н40	396291,93	3273940,02
н41	396283,81	3273964,34
н42	396279,72	3273976,62
н43	396257,10	3274045,23
н44	396251,04	3274063,55
н45	396244,83	3274082,01
н46	396238,37	3274100,57
н47	396235,68	3274107,95
н48	396222,80	3273935,39
н49	396225,22	3273928,13
н50	396229,93	3273914,28
н51	396233,14	3273905,03
н52	396238,12	3273891,11
н53	396243,32	3273877,18
н54	396248,78	3273863,25
н55	396254,54	3273849,35
н56	396258,56	3273840,10
н57	396265,78	3273824,46
н58	396271,78	3273811,38
н59	396278,48	3273798,82
н60	396285,43	3273786,38
н61	396292,64	3273774,09
н62	396300,10	3273761,94
н63	396307,81	3273749,94
н64	396315,77	3273738,10
н65	396323,96	3273726,43
н66	396332,46	3273715,07
н67	396341,23	3273703,77
н68	396350,15	3273692,81
н69	396359,26	3273682,10
н70	396371,03	3273668,96
н71	396377,92	3273661,59
н72	396388,40	3273650,79
н73	396399,02	3273640,25
н74	396406,16	3273633,36
н75	396416,93	3273623,21
н76	396427,76	3273613,24
н77	396438,60	3273603,42
н78	396449,44	3273593,73
н79	396460,23	3273584,13
н80	396503,48	3273545,69
н81	396489,90	3273537,14

Проект межевания территории для строительства объекта: «Строительство автомобильной дороги «Восточный обход г. Медногорска в Оренбургской области»

н82	396500,75	3273519,90
-----	-----------	------------

Площадь = 38307,81 кв.м

56:15:0000000:18:3У1(4)



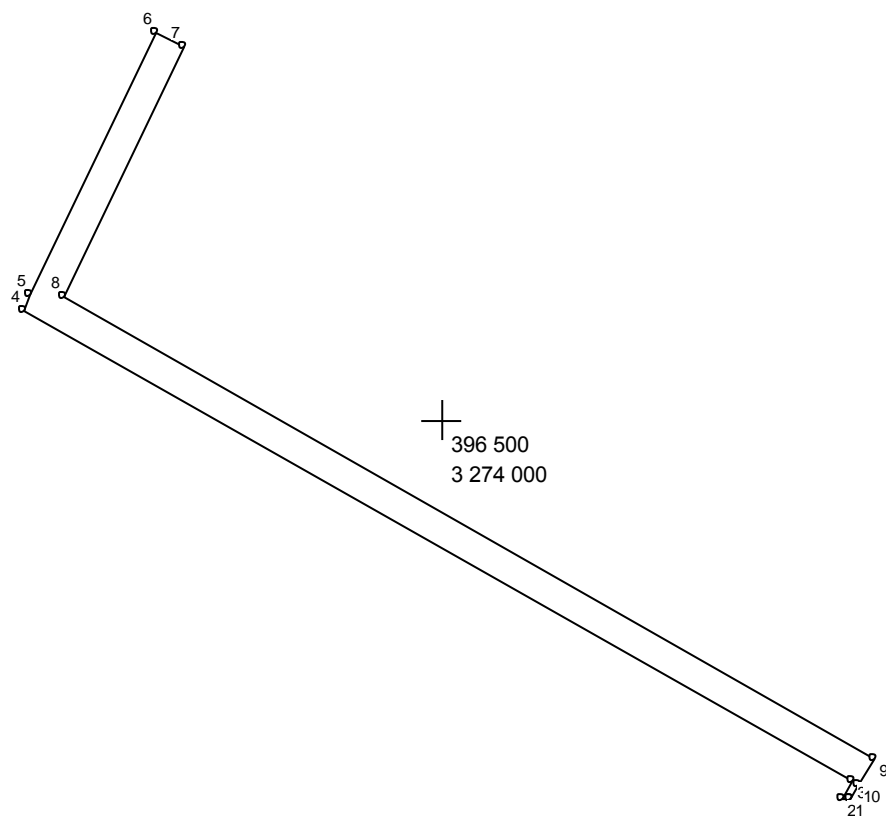
Масштаб 1 : 5000

№.№ пун-ктов	X	Y
н1	396241,19	3274181,75
н2	396238,40	3274144,29
н3	396517,15	3273654,69
н4	396594,75	3273642,02
н5	396791,63	3273737,22
н6	396782,48	3273756,12
н7	396591,58	3273663,82
н8	396530,43	3273673,80
н9	396523,03	3273686,81

Площадь = 18042,02 кв.м

56:15:0000000:18:3У1(5)

Проект межевания территории для строительства объекта: «Строительство автомобильной дороги «Восточный обход г. Медногорска в Оренбургской области»



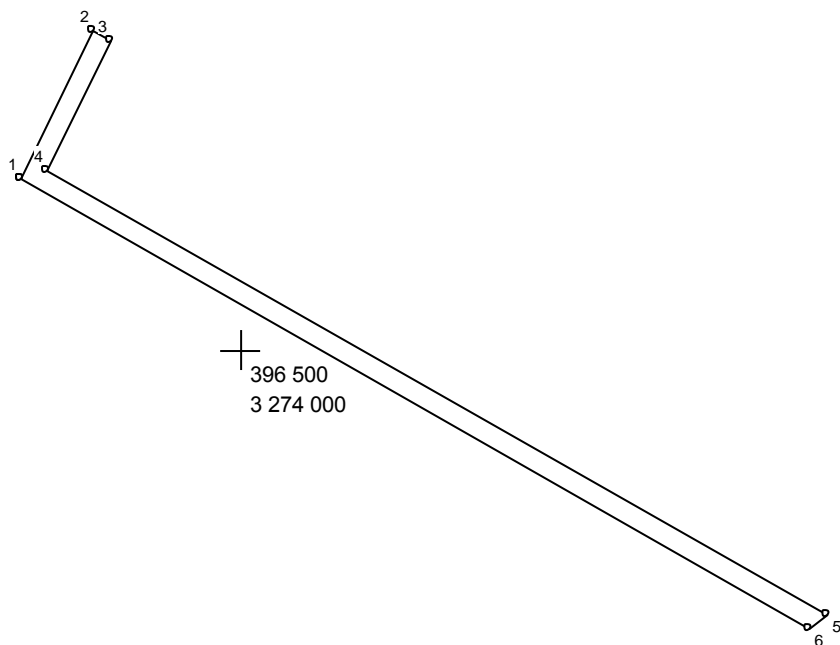
Масштаб 1 : 5000

№№ пун-ктов	X	Y
н1	396247,84	3274270,77
н2	396247,39	3274264,76
н3	396259,19	3274271,48
н4	396572,29	3273721,55
н5	396582,54	3273726,09
н6	396756,37	3273810,14
н7	396747,22	3273829,04
н8	396581,01	3273748,68
н9	396274,75	3274286,60
н10	396256,72	3274275,82

Площадь = 17342,42 кв.м

56:15:0000000:18:3У1(6)

Проект межевания территории для строительства объекта: «Строительство автомобильной дороги «Восточный обход г. Медногорска в Оренбургской области»



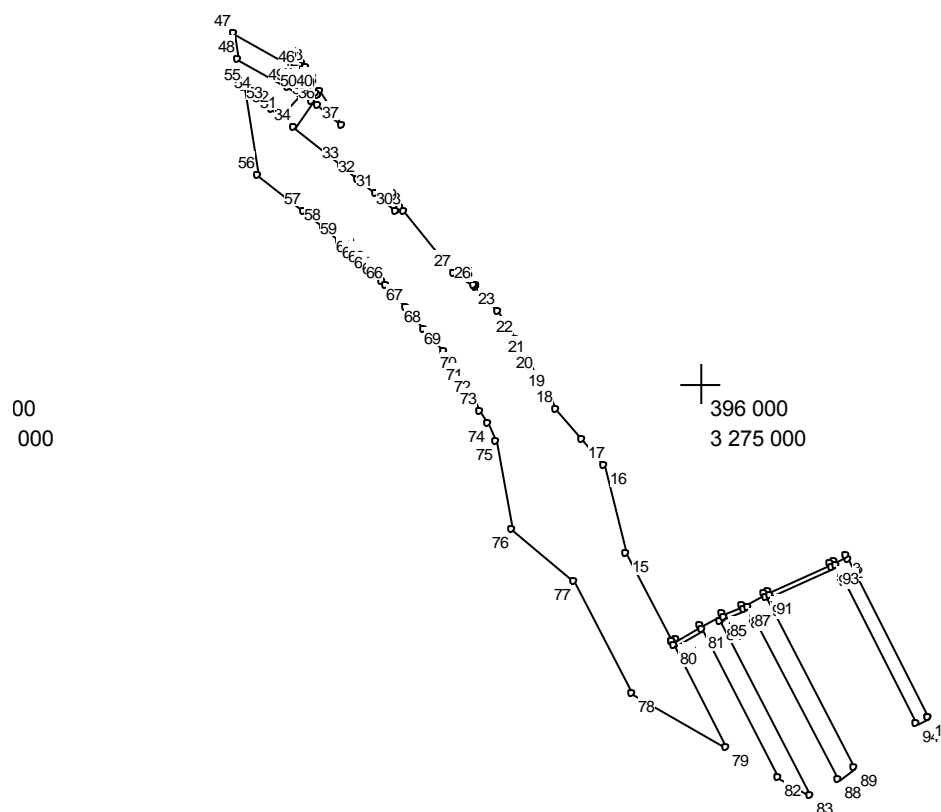
Масштаб 1 : 5000

№.№ пун-ктов	X	Y
н1	396613,53	3273853,26
н2	396712,40	3273901,07
н3	396706,30	3273913,67
н4	396619,22	3273871,56
н5	396324,48	3274389,01
н6	396315,53	3274376,97

Площадь =9752,26 кв.м

56:15:0000000:18:3У1(7)

Проект межевания территории для строительства объекта: «Строительство автомобильной дороги «Восточный обход г. Медногорска в Оренбургской области»



Масштаб 1 : 10000

№№ пун-ктов	X	Y
н1	395444,81	3275041,37
н2	395612,92	3274955,74
н3	395617,37	3274953,47
н4	395611,53	3274942,03
н5	395609,33	3274937,64
н6	395578,71	3274871,92
н7	395576,37	3274867,39
н8	395564,49	3274844,45
н9	395554,87	3274822,28
н10	395542,82	3274799,01
н11	395528,98	3274773,11
н12	395526,62	3274768,70
н13	395618,74	3274721,02
н14	395712,04	3274698,18
н15	395740,25	3274673,63
н16	395771,80	3274646,18
н17	395788,88	3274637,01
н18	395809,41	3274625,55
н19	395826,46	3274615,53
н20	395846,77	3274602,80
н21	395875,86	3274583,84
н22	395902,71	3274561,83

Проект межевания территории для строительства объекта: «Строительство автомобильной дороги «Восточный обход г. Медногорска в Оренбургской области»

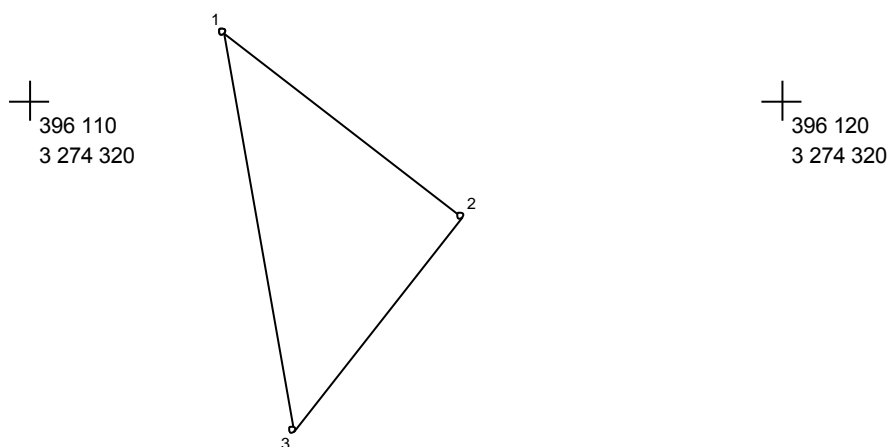
н23	395903,65	3274561,06
н24	395903,41	3274559,93
н25	395917,83	3274538,61
н26	395982,58	3274483,83
н27	395986,12	3274479,80
н28	395983,09	3274477,18
н29	396002,03	3274454,72
н30	396016,70	3274436,69
н31	396031,11	3274418,74
н32	396072,30	3274367,26
н33	396100,22	3274386,90
н34	396096,22	3274392,60
н35	396074,49	3274419,76
н36	396109,82	3274396,32
н37	396105,81	3274393,40
н38	396107,12	3274391,75
н39	396123,43	3274371,38
н40	396130,11	3274375,44
н41	396134,70	3274379,80
н42	396138,99	3274376,96
н43	396136,92	3274375,00
н44	396133,16	3274371,44
н45	396171,80	3274303,59
н46	396145,00	3274308,33
н47	396115,26	3274360,57
н48	396107,59	3274373,25
н49	396084,45	3274352,08
н50	396090,21	3274344,88
н51	396095,21	3274338,62
н52	396105,26	3274326,02
н53	396115,02	3274313,63
н54	396021,26	3274330,21
н55	395981,92	3274379,38
н56	395966,47	3274398,62
н57	395951,03	3274417,53
н58	395935,45	3274435,96
н59	395932,43	3274433,34
н60	395926,36	3274440,28
н61	395920,24	3274447,12
н62	395914,07	3274453,84
н63	395907,84	3274460,45
н64	395903,13	3274465,33
н65	395881,55	3274487,37
н66	395857,70	3274506,92
н67	395833,84	3274526,48
н68	395808,00	3274543,32
н69	395795,91	3274551,00
н70	395783,55	3274558,46
н71	395770,95	3274565,75
н72	395758,14	3274572,90
н73	395738,58	3274583,43
н74	395644,08	3274598,63
н75	395589,78	3274665,07
н76	395470,47	3274726,82
н77	395413,19	3274827,41
н78	395522,18	3274771,00
н79	395538,39	3274801,34
н80	395381,89	3274882,38
н81	395362,79	3274915,92

Проект межевания территории для строительства объекта: «Строительство автомобильной дороги «Восточный обход г. Медногорска в Оренбургской области»

н82	395548,05	3274819,98
н83	395550,35	3274824,42
н84	395559,97	3274846,60
н85	395562,27	3274851,04
н86	395379,14	3274945,87
н87	395392,36	3274962,60
н88	395571,93	3274869,69
н89	395574,22	3274874,13
н90	395604,84	3274939,83
н91	395607,07	3274944,29
н92	395438,37	3275028,93

Площадь = 70809,09 кв.м

56:15:0000000:18:3У1(8)



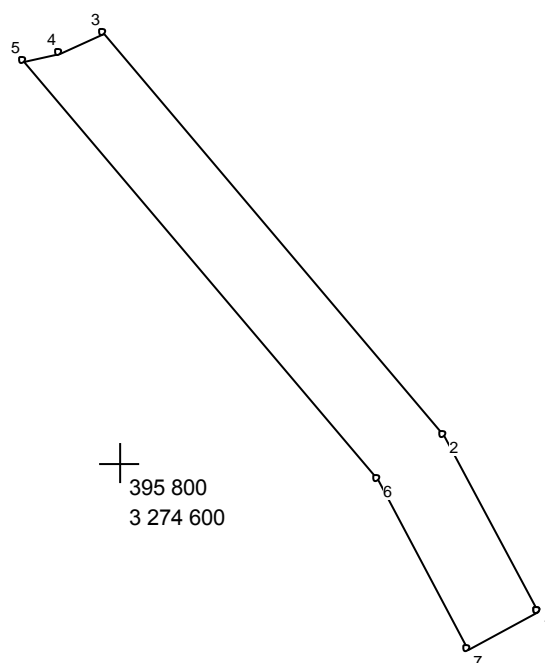
Масштаб 1 : 100

№.№ пун-ктов	X	Y
н1	396120,90	3274312,59
н2	396118,45	3274315,75
н3	396115,61	3274313,53

Площадь = 7,21 кв.м

56:15:0000000:18:3У1(9)

Проект межевания территории для строительства объекта: «Строительство автомобильной
дороги «Восточный обход г. Медногорска в Оренбургской области»



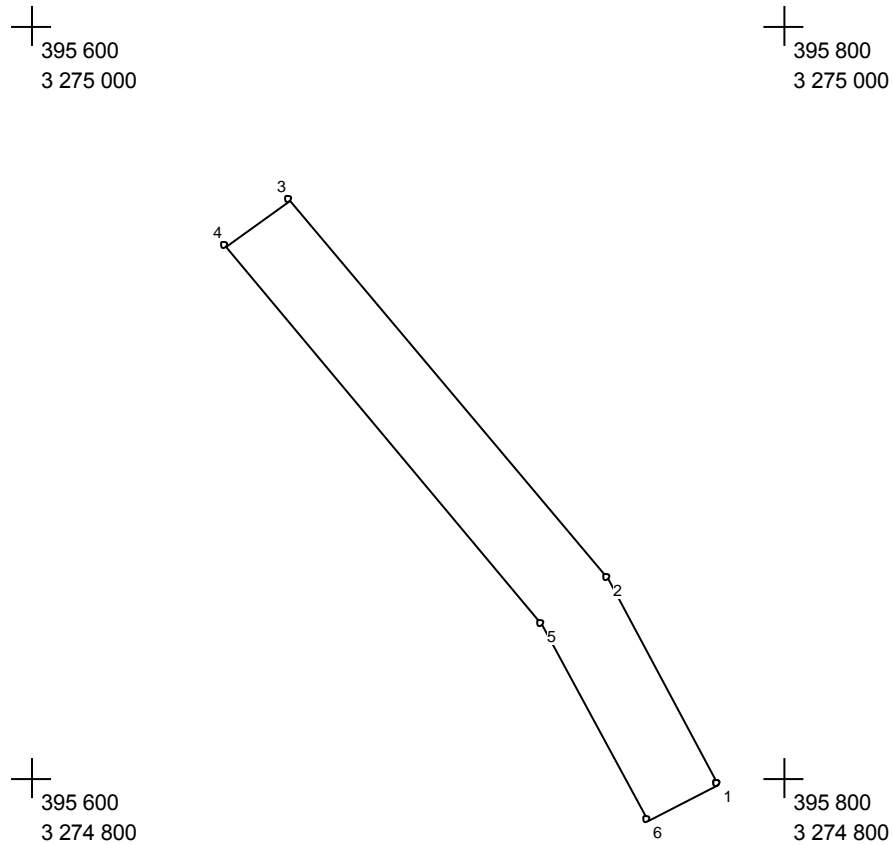
Масштаб 1 : 2000

№№ пун-ктов	X	Y
н1	395760,21	3274710,85
н2	395807,21	3274685,65
н3	395913,88	3274595,80
н4	395908,43	3274583,76
н5	395906,49	3274574,57
н6	395795,37	3274668,18
н7	395750,29	3274692,34

Площадь = 4072,52кв.м

56:15:0000000:18:3У1(10)

Проект межевания территории для строительства объекта: «Строительство автомобильной дороги «Восточный обход г. Медногорска в Оренбургской области»



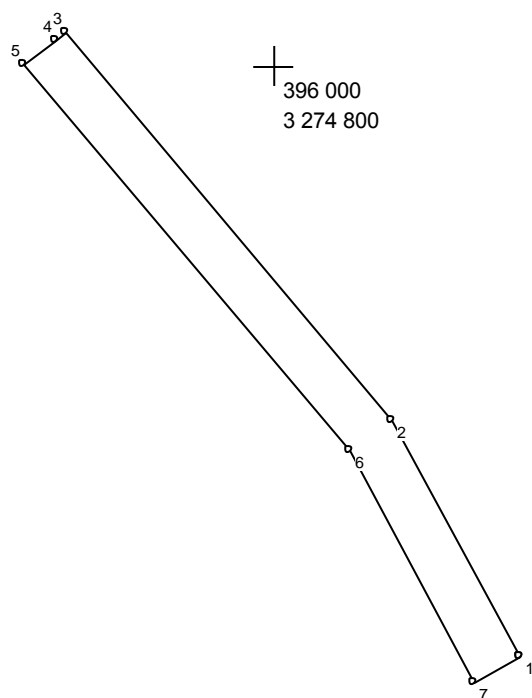
Масштаб 1 : 2000

№.№ пун-ктов	X	Y
н1	395798,49	3274782,24
н2	395852,72	3274753,16
н3	395953,36	3274668,41
н4	395940,96	3274651,39
н5	395840,80	3274735,73
н6	395788,56	3274763,73

Площадь = 4025,89 кв.м

56:15:0000000:18:3У1(11)

Проект межевания территории для строительства объекта: «Строительство автомобильной дороги «Восточный обход г. Медногорска в Оренбургской области»



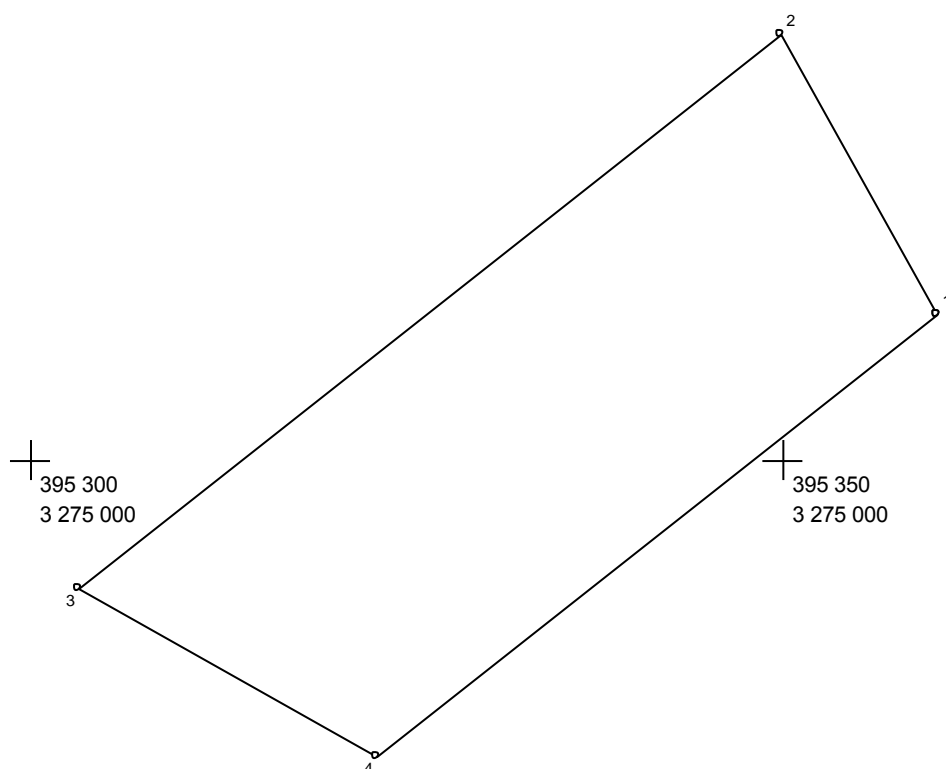
396 000
3 274 600
Масштаб 1:2000

№.№ пун-ктов	X	Y
н1	395842,90	3274865,08
н2	395906,00	3274831,26
н3	396008,88	3274744,60
н4	396006,81	3274741,77
н5	396000,60	3274733,24
н6	395897,98	3274819,67
н7	395836,29	3274852,75

Площадь = 2875,29 кв.м

56:15:0000000:18:3У1(12)

Проект межевания территории для строительства объекта: «Строительство автомобильной дороги «Восточный обход г. Медногорска в Оренбургской области»



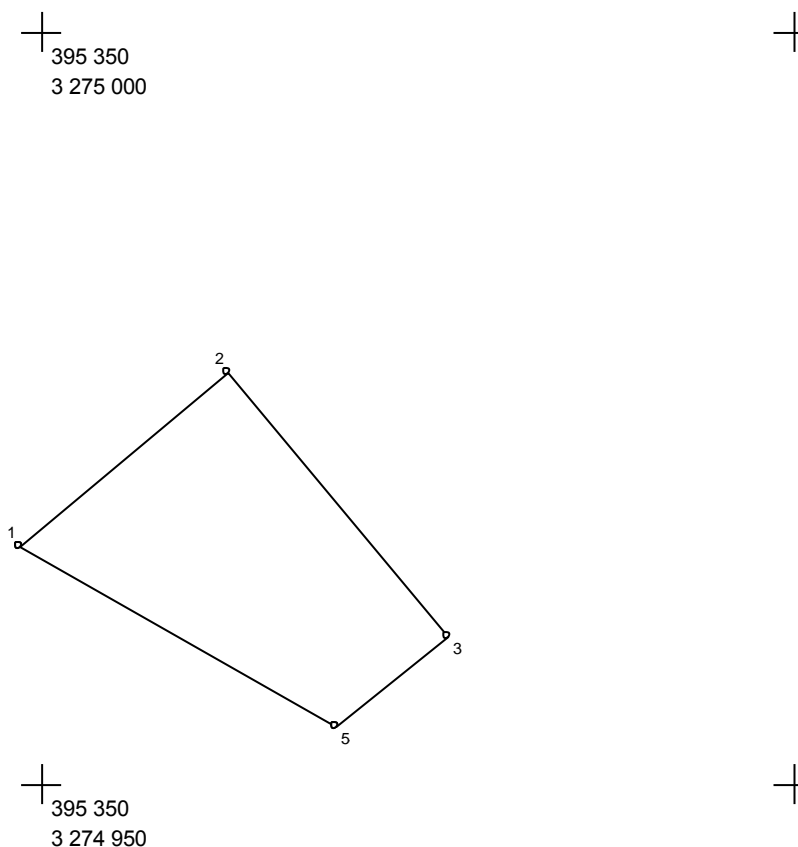
Масштаб 1 : 500

№№ пун-ктов	X	Y
н1	395359,70	3275010,17
н2	395378,25	3274999,75
н3	395341,53	3274953,25
н4	395330,33	3274972,92

Площадь = 1120,05 кв.м

56:15:0000000:18:3У1(13)

Проект межевания территории для строительства объекта: «Строительство автомобильной дороги «Восточный обход г. Медногорска в Оренбургской области»



Масштаб 1 : 500

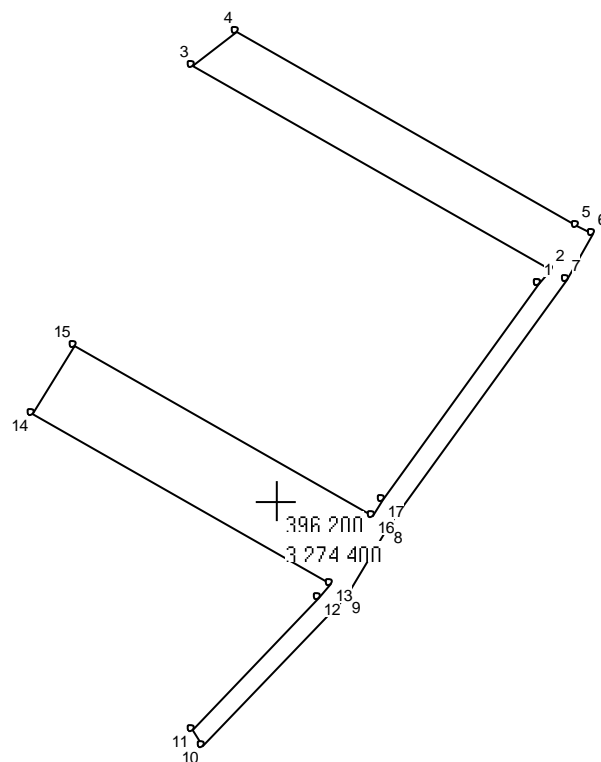
№№ пун-ктов	X	Y
н1	395315,81	3274998,41
н2	395327,36	3275012,25
н3	395309,84	3275026,86
н4	395303,89	3275019,38
н5	395303,88	3275019,36

Площадь = 312,8 кв.м

**56:15:0000000:843:ЗУ1, общей площадью 22620 кв.м
(многоконтурный, 5 контуров)**

56:15:0000000:843:ЗУ1(1)

Проект межевания территории для строительства объекта: «Строительство автомобильной дороги «Восточный обход г. Медногорска в Оренбургской области»



Масштаб 1 : 2000

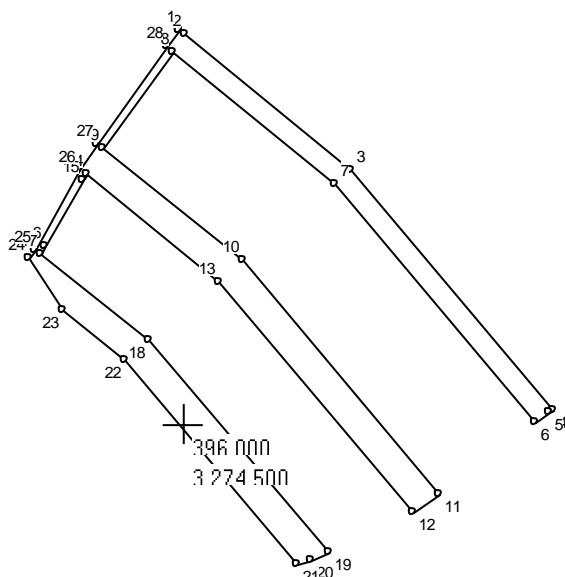
№№ пун-ктов	X	Y
1	396324,48	3274389,01
2	396273,15	3274479,11
3	396270,59	3274483,40
4	396258,66	3274476,26
5	396193,27	3274429,08
6	396174,92	3274417,95
7	396134,70	3274379,80
8	396138,99	3274376,96
9	396174,26	3274410,43
10	396177,97	3274413,95
11	396223,14	3274334,79
12	396241,17	3274345,57
13	396196,03	3274424,91
14	396200,13	3274427,87
15	396257,35	3274469,15
16	396261,41	3274472,08
17	396315,53	3274376,97

Площадь = 4233,23кв.м

56:15:0000000:843:3Y1(2)

Проект межевания территории для строительства объекта: «Строительство автомобильной дороги «Восточный обход г. Медногорска в Оренбургской области»

.....



Масштаб 1 : 5000


№№ пун-ктов	X	Y
1	396109,82	3274396,32
2	396115,44	3274400,41
3	396168,43	3274430,30
4	396184,90	3274442,30
5	396249,90	3274487,68
6	396261,01	3274495,75
7	396258,07	3274499,80
8	396168,19	3274610,39
9	396008,88	3274744,60
10	396006,81	3274741,77
11	396000,60	3274733,24
12	396159,17	3274599,68
13	396247,00	3274491,75
14	396182,00	3274446,37
15	396107,63	3274538,50
16	395953,36	3274668,41
17	395940,96	3274651,39
18	396094,10	3274522,44
19	396165,72	3274434,52
20	396161,33	3274432,04
21	396117,17	3274407,12
22	396112,74	3274404,62

Проект межевания территории для строительства объекта: «Строительство автомобильной дороги «Восточный обход г. Медногорска в Оренбургской области»

23	396055,44	3274476,55
24	395913,88	3274595,80
25	395908,43	3274583,76
26	395906,49	3274574,57
27	396041,91	3274460,49
28	396074,49	3274419,76

Площадь = 17787,08 кв.м

56:15:0000000:843:3У1(3)



Масштаб 1 : 1000

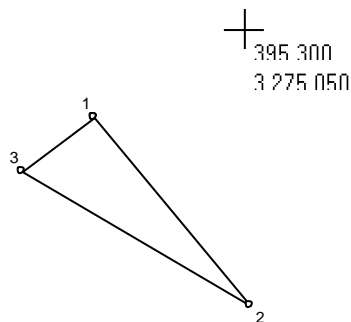
№№ пун-ктов	X	Y
1	395982,58	3274483,83
2	395976,73	3274490,48
3	395967,11	3274501,07
4	395958,89	3274509,81
5	395953,86	3274515,00
6	395929,56	3274539,81
7	395903,65	3274561,06
8	395903,41	3274559,93
9	395917,83	3274538,61

Площадь = 541,59 кв.м

56:15:0000000:843:3У1(4)

Проект межевания территории для строительства объекта: «Строительство автомобильной
дороги «Восточный обход г. Медногорска в Оренбургской области»

п
150



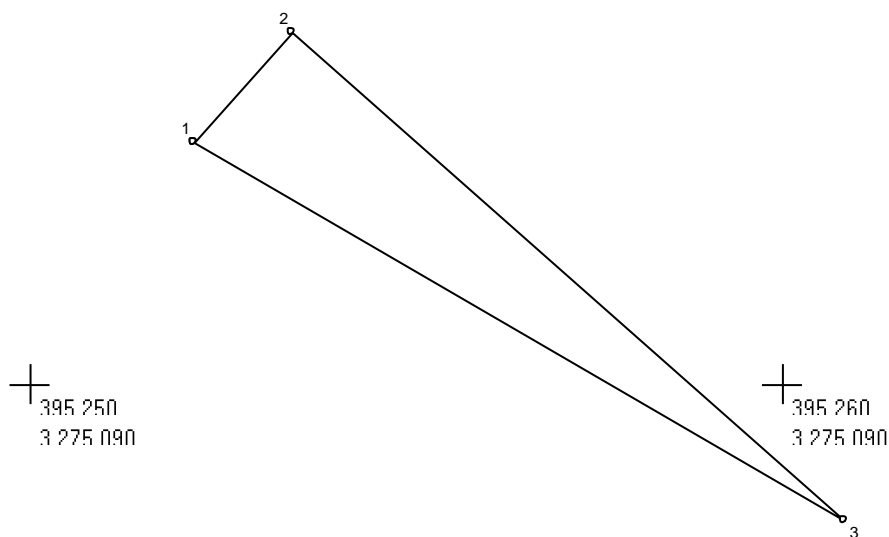
Масштаб 1 : 500

№№ пун-ктов	X	Y
1	395290,42	3275035,23
2	395294,07	3275040,01
3	395281,64	3275050,37

Площадь = 48,61 кв.м

56:15:0000000:843:3У1(5)

Проект межевания территории для строительства объекта: «Строительство автомобильной дороги «Восточный обход г. Медногорска в Оренбургской области»



Масштаб 1 : 100

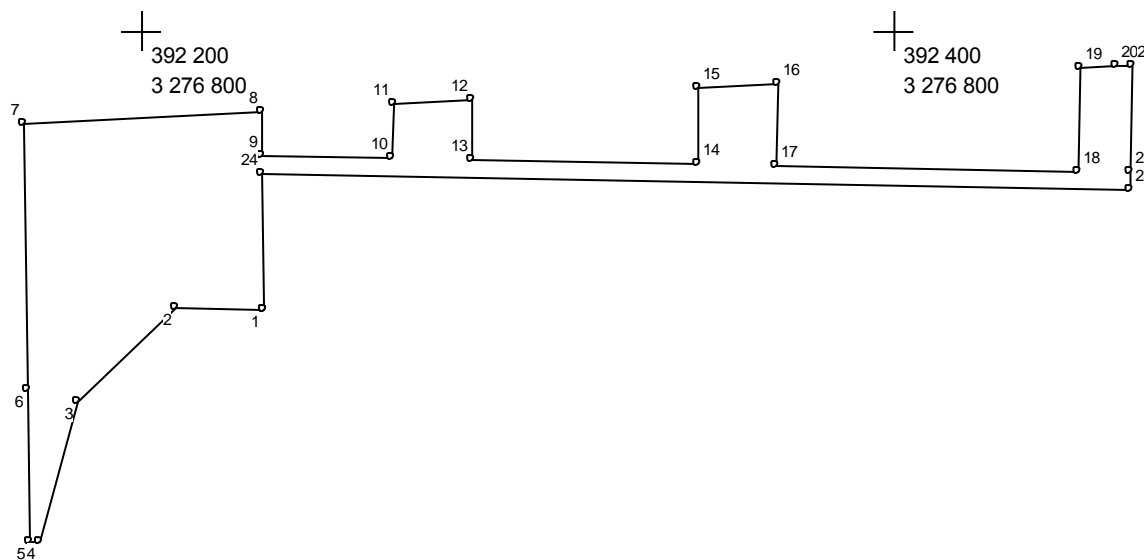
№№ пун-ктов	X	Y
1	395263,20	3275082,17
2	395264,67	3275083,47
3	395258,19	3275090,81

Площадь =9,61 кв.м

**56:15:0000000:12:3У1, общей площадью 16698 кв.м
(многоконтурный, 6 контуров)**

56:15:0000000:12:3У1(1)

Проект межевания территории для строительства объекта: «Строительство автомобильной дороги «Восточный обход г. Медногорска в Оренбургской области»



392 200
3 276 600

Масштаб 1 : 2000

392 400
3 276 600

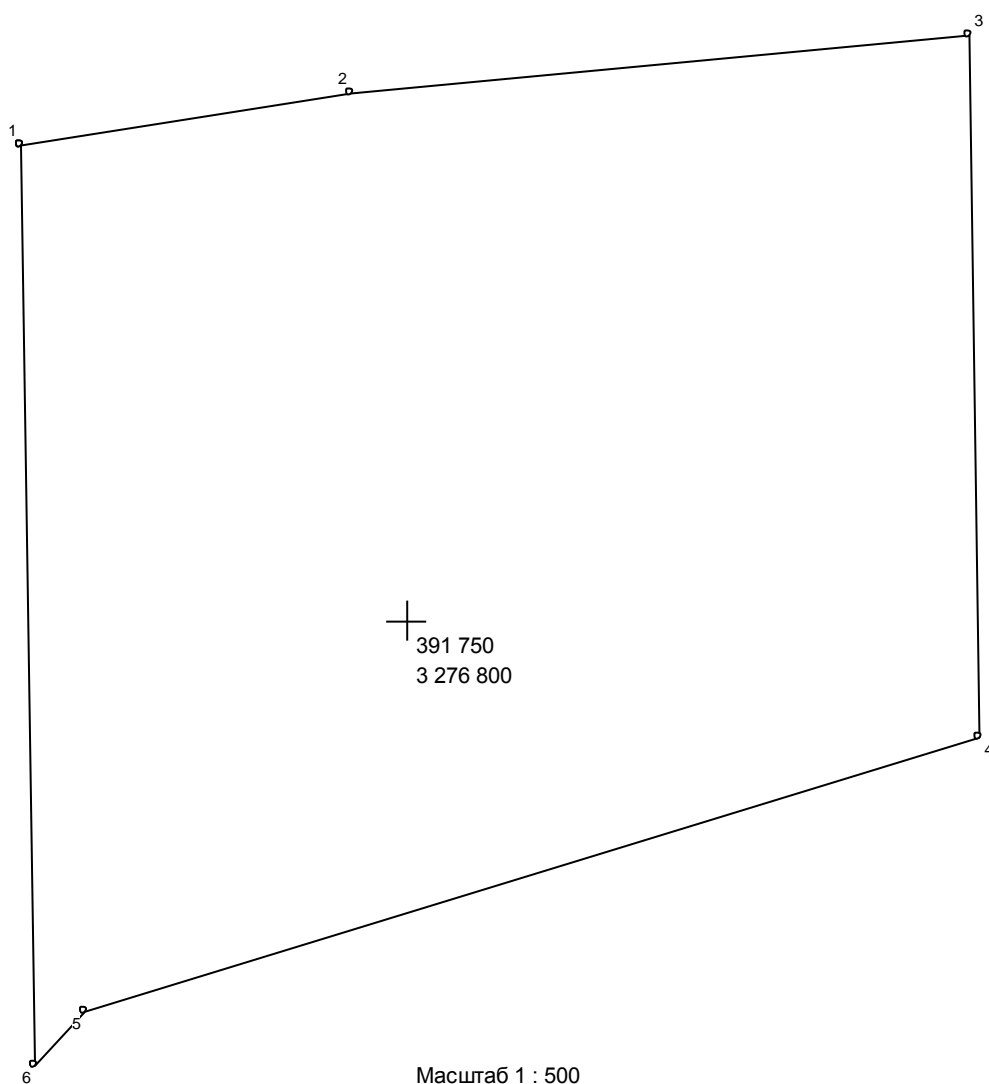
№№ пун-ктов	X	Y
н1	392125,55	3276832,46
н2	392126,45	3276808,77
н3	392101,26	3276783,10
н4	392064,04	3276772,68
н5	392064,08	3276770,31
н6	392104,64	3276769,74
н7	392175,22	3276768,74
н8	392178,48	3276831,71
н9	392166,68	3276831,88
н10	392166,04	3276866,39
н11	392180,30	3276866,66
н12	392181,39	3276887,68
н13	392165,65	3276887,38
н14	392164,52	3276947,37
н15	392184,51	3276947,75
н16	392185,60	3276968,77
н17	392164,12	3276968,37
н18	392162,62	3277048,36
н19	392189,76	3277048,87
н20	392190,28	3277058,82
н21	392190,54	3277062,88
н22	392162,35	3277062,35

Проект межевания территории для строительства объекта: «Строительство автомобильной дороги «Восточный обход г. Медногорска в Оренбургской области»

н23	392157,35	3277062,35
н24	392161,68	3276831,95

Площадь = 6432,82 кв.м

56:15:0000000:12:3У1(2)

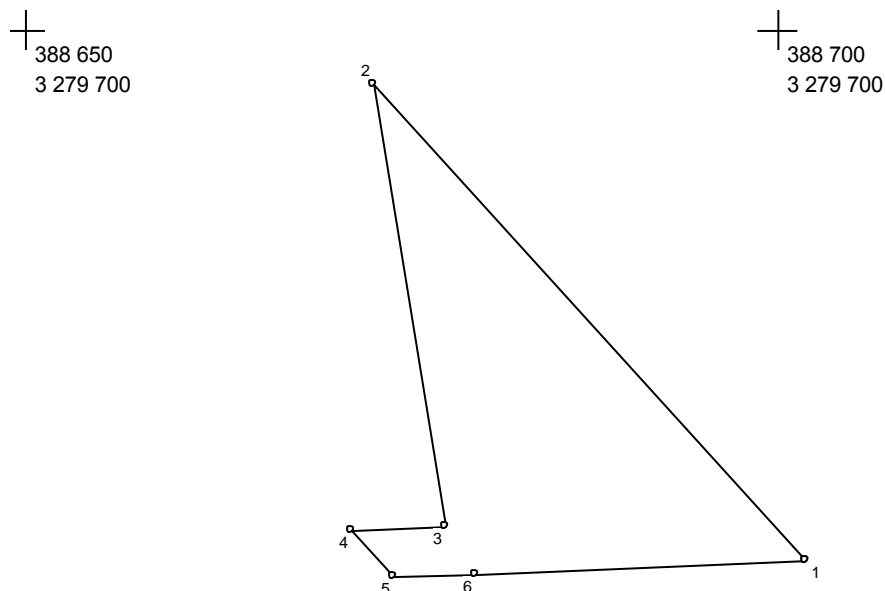


№№ пун-ктов	X	Y
н1	391781,55	3276774,32
н2	391785,01	3276796,23
н3	391788,90	3276837,23
н4	391742,29	3276837,89
н5	391724,05	3276778,50
н6	391720,49	3276775,18

Площадь = 3345,33 кв.м

56:15:0000000:12:3У1(3)

Проект межевания территории для строительства объекта: «Строительство автомобильной дороги «Восточный обход г. Медногорска в Оренбургской области»



388 650
3 279 650

388 700
3 279 650

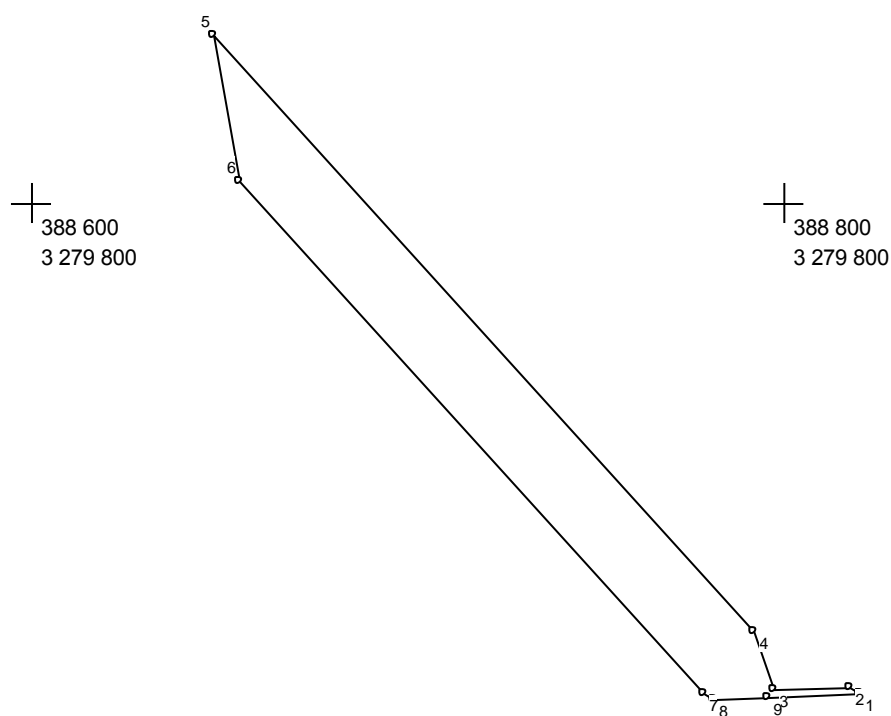
Масштаб 1 : 500

№№ пун-ктов	X	Y
н1	388664,76	3279701,80
н2	388696,34	3279673,14
н3	388666,97	3279677,88
н4	388666,79	3279671,60
н5	388663,72	3279674,39
н6	388663,85	3279679,83

Площадь = 399,69 кв.м

56:15:0000000:12:3У1(4)

Проект межевания территории для строительства объекта: «Строительство автомобильной дороги «Восточный обход г. Медногорска в Оренбургской области»



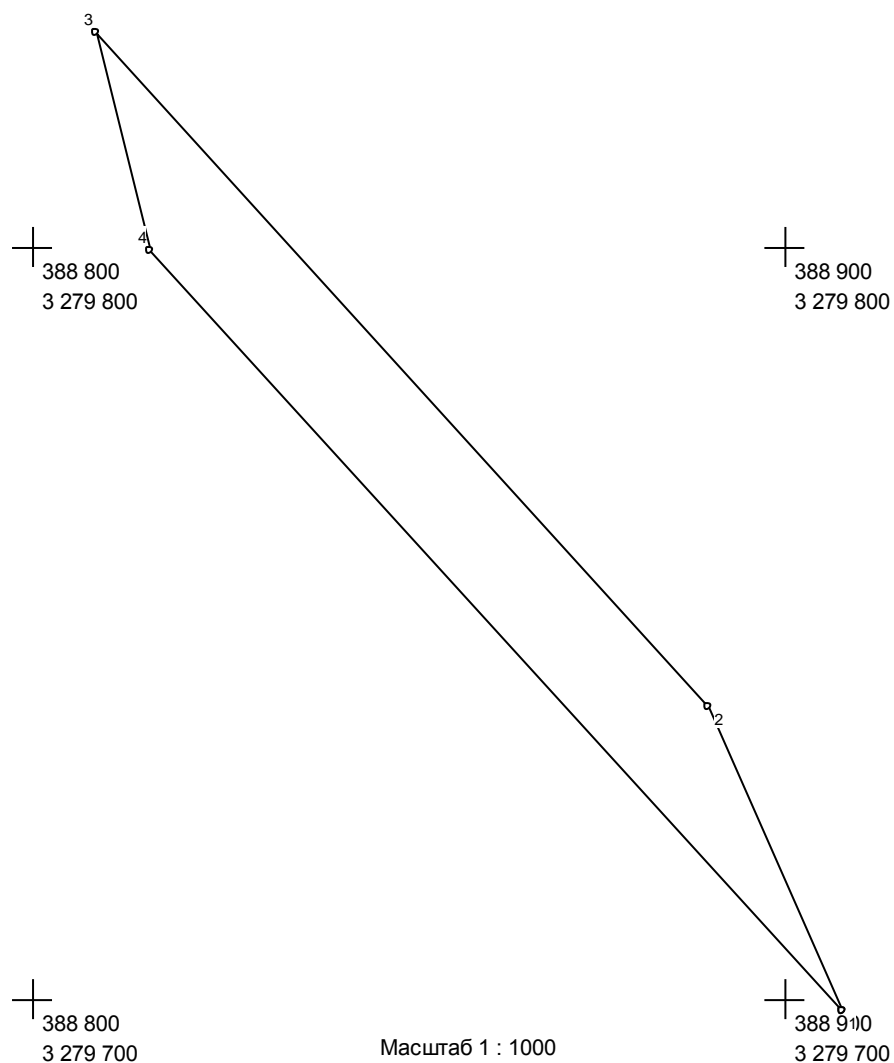
Масштаб 1 : 2000

№№ пун-ктов	X	Y
н1	388669,46	3279819,92
н2	388670,92	3279817,45
н3	388670,36	3279797,02
н4	388686,15	3279791,76
н5	388844,22	3279648,33
н6	388805,57	3279655,05
н7	388669,70	3279778,33
н8	388668,01	3279781,19
н9	388668,59	3279795,40

Площадь = 4381,75 кв.м

56:15:0000000:12:3У1(5)

Проект межевания территории для строительства объекта: «Строительство автомобильной дороги «Восточный обход г. Медногорска в Оренбургской области»



№№ пун-ктов	X	Y
н1	388898,06	3279707,50
н2	388938,44	3279689,77
н3	389028,06	3279608,45
н4	388999,22	3279615,72

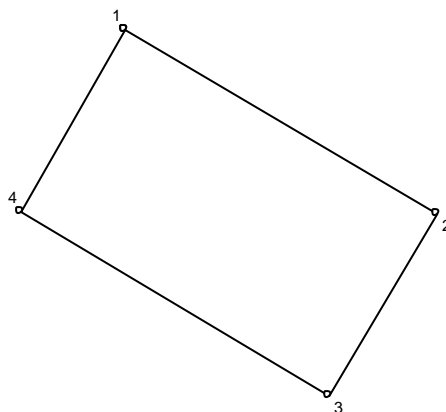
Площадь = 1803,12 кв.м

56:15:0000000:12:3У1(6)

Проект межевания территории для строительства объекта: «Строительство автомобильной дороги «Восточный обход г. Медногорска в Оренбургской области»

+

388 750
3 279 900



+

388 750
3 279 850

Масштаб 1 : 500

№№ пун-ктов	X	Y
н1	388731,49	3279899,61
н2	388719,24	3279920,28
н3	388707,20	3279913,14
н4	388719,36	3279892,63

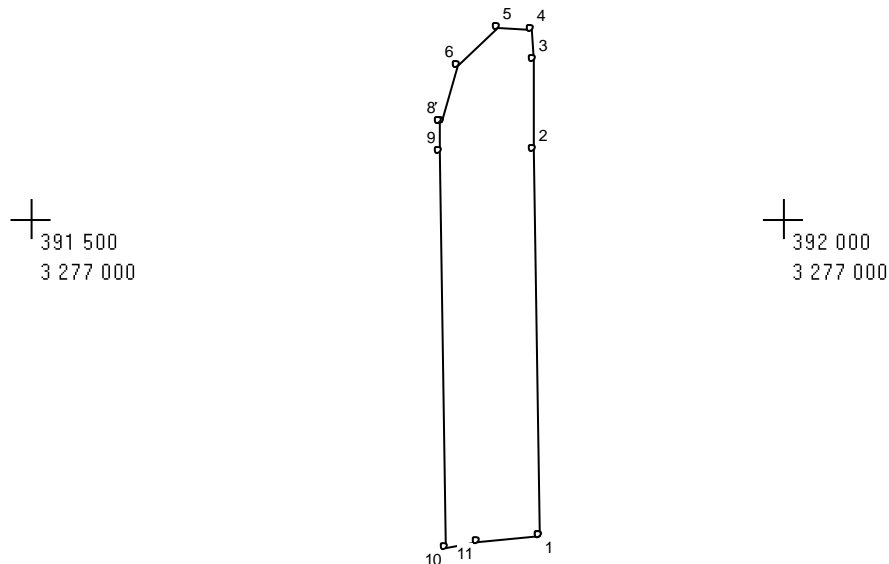
Площадь = 335,0 кв.м

1 и 2 вариант:

**56:15:1830002:47:3У1, общей площадью 114030 кв.м
(многоконтурный, 2 контура)**

56:15:1830002:47:3У1(1)

Проект межевания территории для строительства объекта: «Строительство автомобильной дороги «Восточный обход г. Медногорска в Оренбургской области»



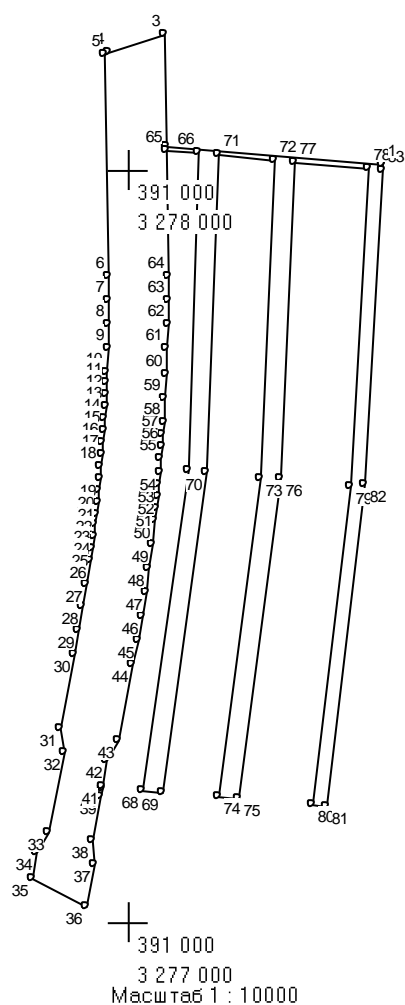
Масштаб 1 : 5000

№№ пун-ктов	X	Y
1	391788,90	3276837,23
2	392045,55	3276833,59
3	392105,56	3276832,74
4	392125,55	3276832,46
5	392126,45	3276808,77
6	392101,26	3276783,10
7	392064,04	3276772,68
8	392064,08	3276770,31
9	392044,68	3276770,59
10	391781,55	3276774,32
11	391785,01	3276796,23

Площадь = 20507,94 кв.м

56:15:1830002:47:3У1(2)

Проект межевания территории для строительства объекта: «Строительство автомобильной дороги «Восточный обход г. Медногорска в Оренбургской области»



№.№ пун-ктов	X	Y
1	391603,82	3277069,85
2	391624,26	3276839,56
3	391742,29	3276837,89
4	391724,05	3276778,50
5	391720,49	3276775,18
6	391484,87	3276778,52
7	391459,72	3276778,72
8	391434,54	3276778,59
9	391409,36	3276778,14
10	391384,18	3276777,37
11	391371,59	3276776,87
12	391359,00	3276776,28
13	391346,41	3276775,61
14	391333,83	3276774,86
15	391321,25	3276774,04
16	391308,67	3276773,13
17	391296,10	3276772,14
18	391283,54	3276771,07
19	391270,99	3276769,92
20	391258,44	3276768,69
21	391245,90	3276767,37
22	391233,37	3276765,98

Проект межевания территории для строительства объекта: «Строительство автомобильной дороги «Восточный обход г. Медногорска в Оренбургской области»

23	391220,85	3276764,51
24	391208,34	3276762,96
25	391195,84	3276761,33
26	391183,36	3276759,62
27	391158,43	3276755,96
28	391133,56	3276751,98
29	391108,76	3276747,69
30	391084,02	3276743,08
31	391004,90	3276727,82
32	390978,84	3276730,94
33	390895,37	3276714,84
34	390872,34	3276702,26
35	390845,72	3276697,13
36	390815,86	3276755,53
37	390860,41	3276764,12
38	390886,47	3276760,99
39	390931,94	3276769,77
40	390942,07	3276771,72
41	390943,57	3276772,01
42	390969,93	3276777,09
43	390992,97	3276789,68
44	391072,09	3276804,94
45	391097,62	3276809,69
46	391123,22	3276814,12
47	391148,88	3276818,22
48	391174,61	3276822,00
49	391200,39	3276825,45
50	391226,22	3276828,57
51	391239,15	3276830,00
52	391252,09	3276831,36
53	391265,04	3276832,63
54	391277,99	3276833,81
55	391290,96	3276834,92
56	391303,93	3276835,94
57	391316,91	3276836,88
58	391329,89	3276837,73
59	391355,86	3276839,20
60	391381,85	3276840,32
61	391407,84	3276841,12
62	391433,82	3276841,58
63	391459,80	3276841,72
64	391485,77	3276841,52
65	391619,26	3276839,63
66	391616,19	3276874,18
67	391279,33	3276864,42
68	390939,82	3276814,40
69	390937,98	3276835,32
70	391277,91	3276882,91
71	391614,25	3276895,09
72	391608,97	3276954,86
73	391271,38	3276940,38
74	390932,69	3276895,09
75	390930,84	3276916,01
76	391270,85	3276960,43
77	391607,12	3276975,78
78	391600,08	3277055,47
79	391263,12	3277036,64
80	390923,80	3276995,70
81	390922,57	3277009,64

Проект межевания территории для строительства объекта: «Строительство автомобильной дороги «Восточный обход г. Медногорска в Оренбургской области»

82	391263,36	3277050,80
83	391598,84	3277069,41

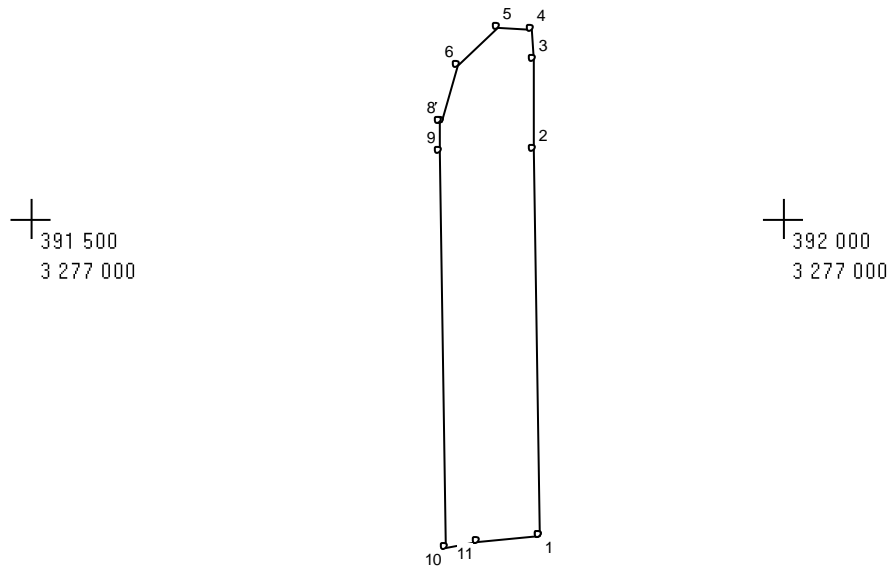
Площадь = 93522,48 кв.м

3 и 4 вариант:

56:15:1830002:47:3У1

(многоконтурный, 2 контура, общей площадью 113995 кв.м)

56:15:1830002:47:3У1(1)

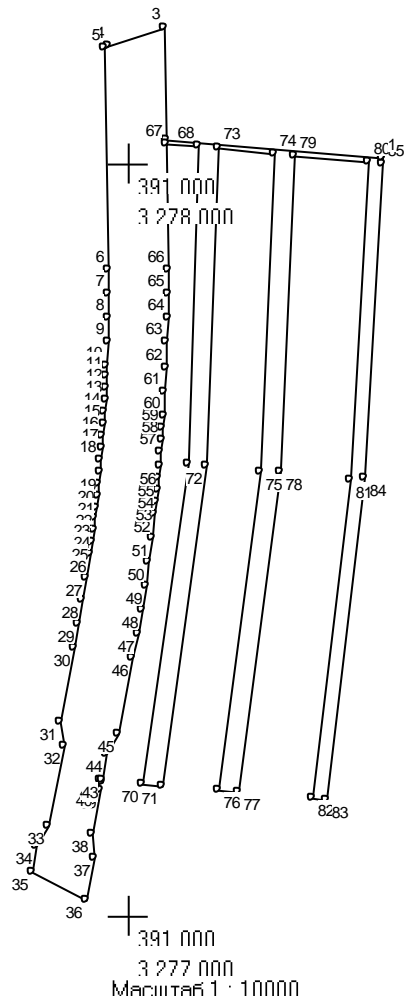


Масштаб 1 : 5000

№№ пун-ктов	X	Y
1	391788,90	3276837,23
2	392045,55	3276833,59
3	392105,56	3276832,74
4	392125,55	3276832,46
5	392126,45	3276808,77
6	392101,26	3276783,10
7	392064,04	3276772,68
8	392064,08	3276770,31
9	392044,68	3276770,59
10	391781,55	3276774,32
11	391785,01	3276796,23

Площадь = 20507,94 кв.м

56:15:1830002:47:3У1(2)



№№ ПУНКТОВ	X	Y
1	391603,82	3277069,85
2	391624,26	3276839,56
3	391742,29	3276837,89
4	391724,05	3276778,50
5	391720,49	3276775,18
6	391484,87	3276778,52
7	391459,72	3276778,72
8	391434,54	3276778,59
9	391409,36	3276778,14
10	391384,18	3276777,37
11	391371,59	3276776,87
12	391359,00	3276776,28
13	391346,41	3276775,61
14	391333,83	3276774,86
15	391321,25	3276774,04
16	391308,67	3276773,13
17	391296,10	3276772,14
18	391283,54	3276771,07

Проект межевания территории для строительства объекта: «Строительство автомобильной дороги «Восточный обход г. Медногорска в Оренбургской области»

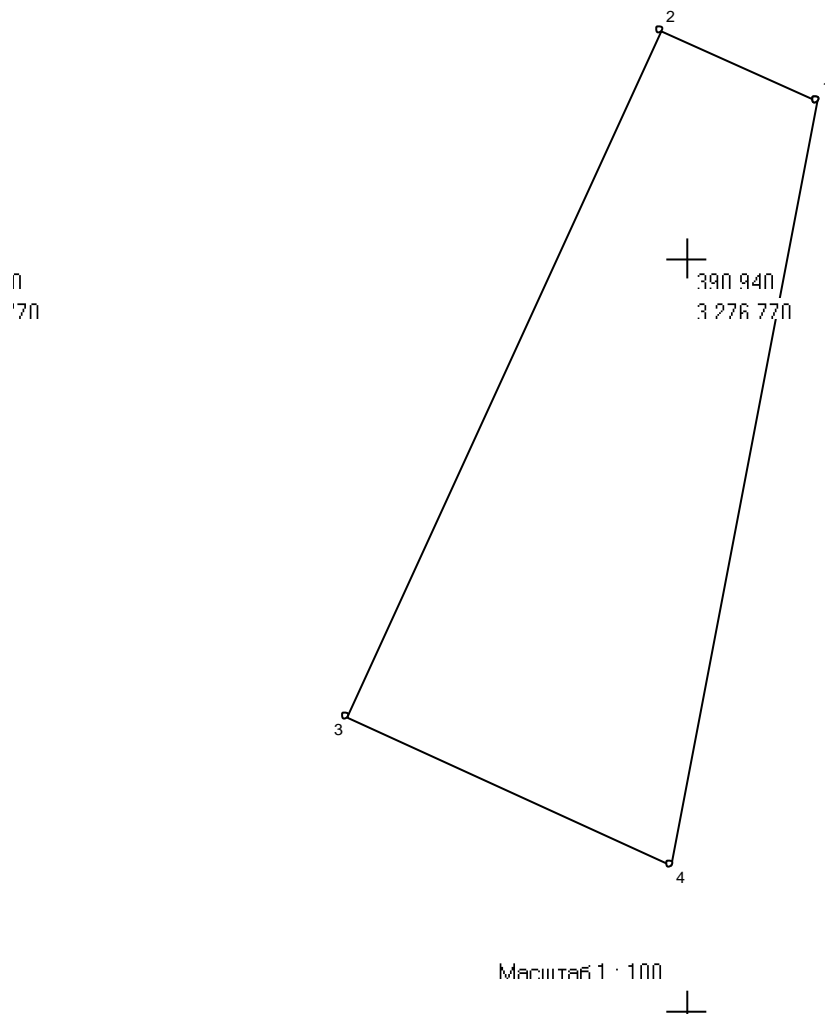
19	391270,99	3276769,92
20	391258,44	3276768,69
21	391245,90	3276767,37
22	391233,37	3276765,98
23	391220,85	3276764,51
24	391208,34	3276762,96
25	391195,84	3276761,33
26	391183,36	3276759,62
27	391158,43	3276755,96
28	391133,56	3276751,98
29	391108,76	3276747,69
30	391084,02	3276743,08
31	391004,90	3276727,82
32	390978,84	3276730,94
33	390895,37	3276714,84
34	390872,34	3276702,26
35	390845,72	3276697,13
36	390815,86	3276755,53
37	390860,41	3276764,12
38	390886,47	3276760,99
39	390931,94	3276769,77
40	390933,91	3276765,48
41	390943,01	3276769,64
42	390942,07	3276771,72
43	390943,57	3276772,01
44	390969,93	3276777,09
45	390992,97	3276789,68
46	391072,09	3276804,94
47	391097,62	3276809,69
48	391123,22	3276814,12
49	391148,88	3276818,22
50	391174,61	3276822,00
51	391200,39	3276825,45
52	391226,22	3276828,57
53	391239,15	3276830,00
54	391252,09	3276831,36
55	391265,04	3276832,63
56	391277,99	3276833,81
57	391290,96	3276834,92
58	391303,93	3276835,94
59	391316,91	3276836,88
60	391329,89	3276837,73
61	391355,86	3276839,20
62	391381,85	3276840,32
63	391407,84	3276841,12
64	391433,82	3276841,58
65	391459,80	3276841,72
66	391485,77	3276841,52
67	391619,26	3276839,63
68	391616,19	3276874,18
69	391279,33	3276864,42
70	390939,82	3276814,40
71	390937,98	3276835,32
72	391277,91	3276882,91
73	391614,25	3276895,09
74	391608,97	3276954,86
75	391271,38	3276940,38
76	390932,69	3276895,09
77	390930,84	3276916,01

Проект межевания территории для строительства объекта: «Строительство автомобильной дороги «Восточный обход г. Медногорска в Оренбургской области»

78	391270,85	3276960,43
79	391607,12	3276975,78
80	391600,08	3277055,47
81	391263,12	3277036,64
82	390923,80	3276995,70
83	390922,57	3277009,64
84	391263,36	3277050,80
85	391598,84	3277069,41

Площадь = 93487,41 кв.м

56:15:0000000:33:3У1

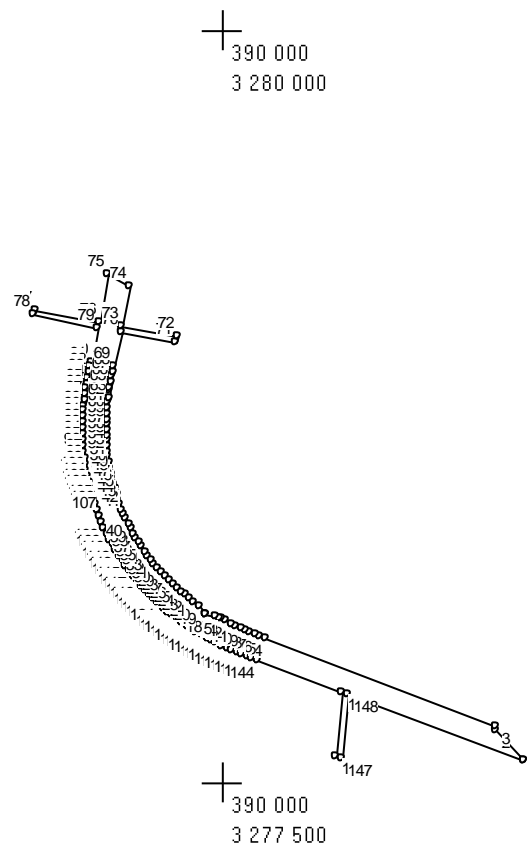


№№ пун-ктов	X	Y
1	390942,07	3276771,72
2	390943,01	3276769,64
3	390933,91	3276765,48
4	390931,94	3276769,77

Площадь = 35 кв.м

**56:15:1830002:1:ЗУ1, общей площадью 170244 кв.м
(многоконтурный, 6 контуров)**

56:15:1830002:1:ЗУ1(1)



Масштаб 1 : 25000

№№ пун-ктов	X	Y
1	389550,67	3277800,54
2	389632,59	3277726,72
3	389645,93	3277727,38
4	389879,01	3277115,06
5	389884,12	3277101,64
6	389889,24	3277088,33
7	389894,41	3277075,13
8	389899,65	3277062,06
9	389904,71	3277049,85
10	389910,66	3277036,05
11	389916,20	3277023,79
12	389922,59	3277010,44
13	389928,94	3276997,93
14	389932,91	3276990,47
15	389936,31	3276984,29
16	389940,15	3276958,01

Проект межевания территории для строительства объекта: «Строительство автомобильной дороги «Восточный обход г. Медногорска в Оренбургской области»

17	389940,17	3276958,01
18	389940,18	3276958,01
19	389962,46	3276941,97
20	389974,53	3276924,89
21	389983,38	3276913,17
22	389992,33	3276901,93
23	390001,93	3276890,49
24	390011,11	3276880,09
25	390021,19	3276869,25
26	390030,95	3276858,59
27	390041,36	3276848,59
28	390052,00	3276838,88
29	390062,85	3276829,45
30	390073,90	3276820,31
31	390085,15	3276811,47
32	390096,57	3276802,94
33	390108,16	3276794,72
34	390119,90	3276786,81
35	390131,79	3276779,22
36	390143,80	3276771,94
37	390155,93	3276764,99
38	390168,23	3276758,34
39	390180,73	3276751,95
40	390193,45	3276745,84
41	390206,35	3276740,02
42	390219,44	3276734,49
43	390232,71	3276729,27
44	390246,14	3276724,36
45	390259,73	3276719,77
46	390273,46	3276715,50
47	390287,32	3276711,57
48	390299,88	3276708,81
49	390315,26	3276705,34
50	390329,58	3276702,51
51	390343,78	3276700,08
52	390358,15	3276697,99
53	390372,67	3276696,27
54	390386,69	3276694,96
55	390401,02	3276693,98
56	390415,75	3276693,35
57	390430,41	3276693,10
58	390444,54	3276693,22
59	390458,74	3276693,70
60	390472,82	3276694,52
61	390487,67	3276695,77
62	390501,88	3276697,32
63	390515,69	3276699,12
64	390533,41	3276701,80
65	390543,59	3276703,45
66	390557,29	3276705,84
67	390571,23	3276708,40
68	390585,24	3276711,05
69	390599,34	3276713,76
70	390689,75	3276731,20
71	390663,59	3276876,37
72	390677,34	3276879,02
73	390707,13	3276734,55
74	390814,10	3276755,19
75	390844,01	3276696,79

Проект межевания территории для строительства объекта: «Строительство автомобильной дороги «Восточный обход г. Медногорска в Оренбургской области»

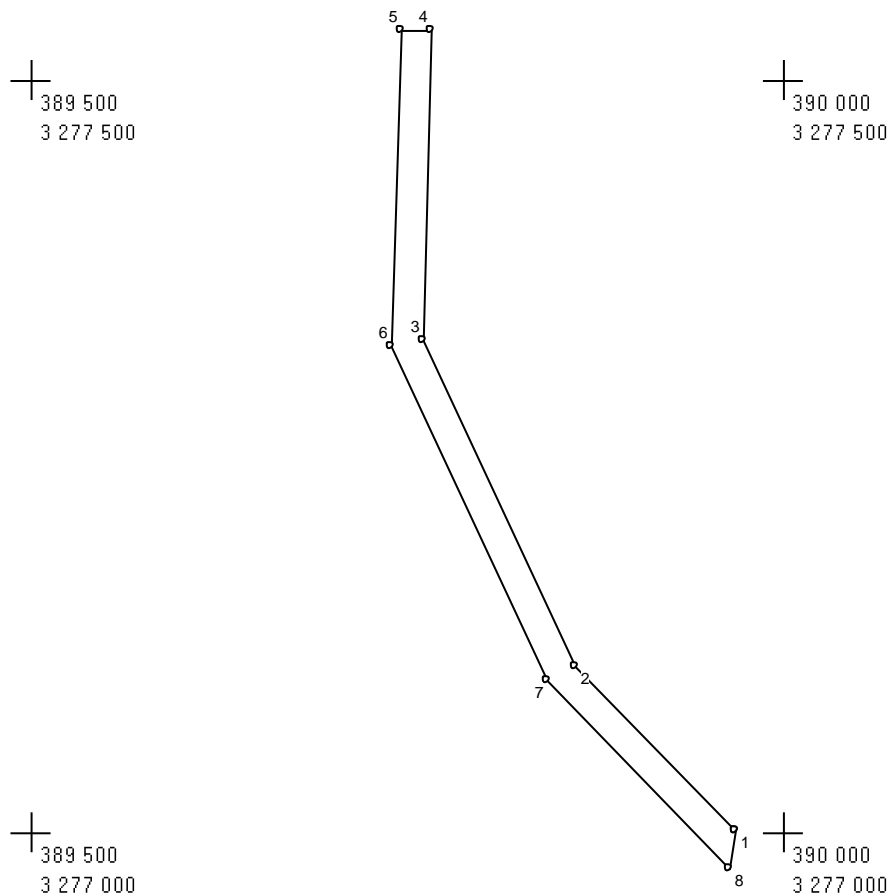
76	390719,11	3276672,70
77	390749,87	3276502,96
78	390736,12	3276500,31
79	390701,45	3276669,30
80	390611,27	3276651,90
81	390597,08	3276649,17
82	390582,80	3276646,47
83	390568,41	3276643,83
84	390554,29	3276641,37
85	390539,30	3276638,92
86	390525,14	3276636,83
87	390510,68	3276634,93
88	390495,61	3276633,16
89	390480,65	3276631,93
90	390466,39	3276631,00
91	390450,75	3276630,36
92	390434,93	3276630,10
93	390419,52	3276630,23
94	390402,74	3276630,81
95	390388,29	3276631,66
96	390372,47	3276632,97
97	390356,39	3276634,71
98	390340,55	3276636,84
99	390325,04	3276639,33
100	390308,90	3276642,33
101	390293,28	3276645,66
102	390277,62	3276649,41
103	390261,79	3276653,27
104	390246,14	3276657,96
105	390230,57	3276663,06
106	390215,10	3276668,57
107	390199,75	3276674,48
108	390184,53	3276680,79
109	390169,45	3276687,49
110	390154,54	3276694,59
111	390139,80	3276702,07
112	390125,26	3276709,93
113	390110,92	3276718,16
114	390096,80	3276726,75
115	390082,92	3276735,70
116	390069,28	3276744,99
117	390055,91	3276754,61
118	390042,80	3276764,56
119	390029,98	3276774,81
120	390017,45	3276785,36
121	390005,22	3276796,21
122	389993,31	3276807,32
123	389981,72	3276818,69
124	389970,46	3276830,31
125	389959,54	3276842,17
126	389948,81	3276855,71
127	389939,36	3276867,25
128	389930,19	3276879,00
129	389920,31	3276892,33
130	389910,95	3276905,68
131	389902,74	3276918,02
132	389894,06	3276931,79
133	389886,41	3276944,62
134	389878,52	3276958,61

Проект межевания территории для строительства объекта: «Строительство автомобильной дороги «Восточный обход г. Медногорска в Оренбургской области»

135	389871,72	3276971,41
136	389865,00	3276984,78
137	389858,50	3276998,48
138	389852,44	3277011,93
139	389846,97	3277024,62
140	389840,99	3277039,07
141	389835,58	3277052,58
142	389830,49	3277065,58
143	389825,18	3277079,40
144	389820,13	3277092,65
145	389735,10	3277316,03
146	389561,63	3277300,93
147	389560,20	3277314,86
148	389727,89	3277334,97

Площадь = 126486,96 кв.м

56:15:1830002:1:3У1(2)



Масштаб 1 : 5000

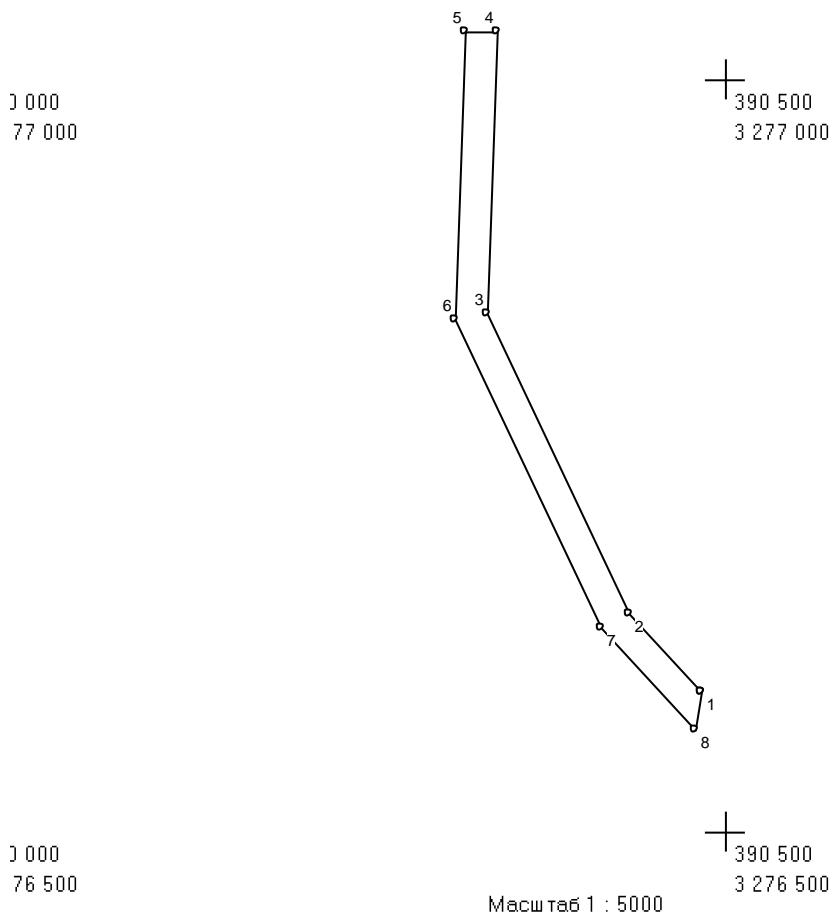
№№ пун-ктов	X	Y
1	390000,38	3276968,07
2	390109,34	3276862,47
3	390326,70	3276760,26
4	390531,37	3276766,71

Проект межевания территории для строительства объекта: «Строительство автомобильной дороги «Восточный обход г. Медногорска в Оренбургской области»

5	390532,02	3276745,89
6	390322,33	3276739,11
7	390100,40	3276843,47
8	389975,48	3276963,91

Площадь = 12698,57 кв.м

56:15:1830002:1:3У1(3)

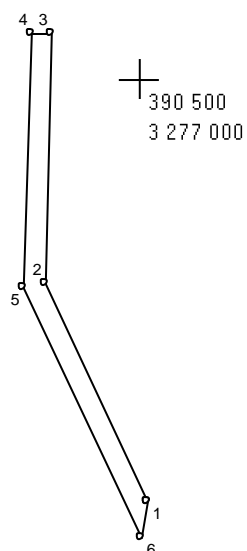


№№ пун-ктов	X	Y
1	390093,00	3276983,53
2	390143,81	3276935,77
3	390343,58	3276841,83
4	390530,11	3276847,71
5	390530,77	3276826,72
6	390339,20	3276820,68
7	390134,87	3276916,77
8	390067,95	3276979,35

Площадь = 10281,01 кв.м

56:15:1830002:1:3У1(4)

Проект межевания территории для строительства объекта: «Строительство автомобильной
дороги «Восточный обход г. Медногорска в Оренбургской области»



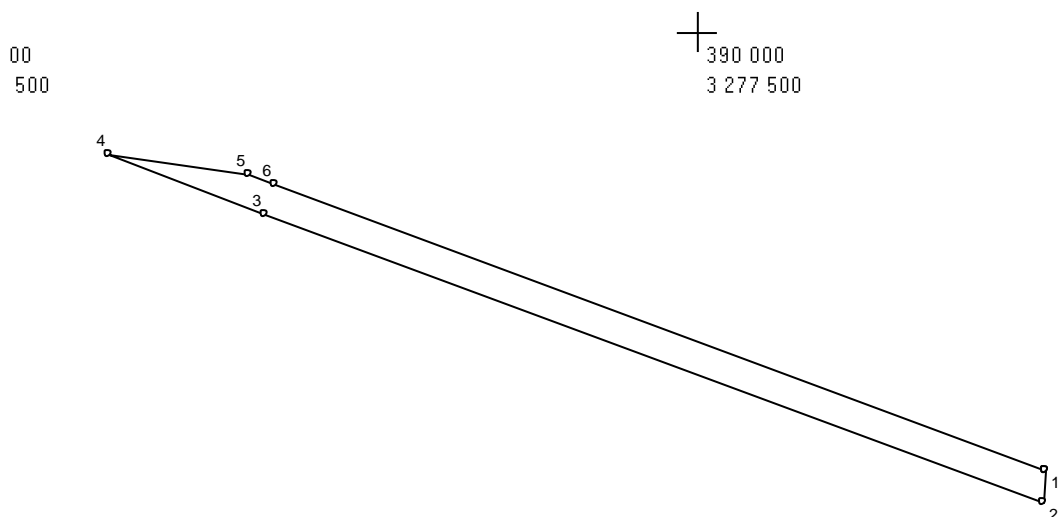
Масштаб 1 : 5000

№№ пун-ктов	X	Y
1	390218,57	3277004,49
2	390363,17	3276936,49
3	390528,90	3276941,35
4	390529,33	3276927,73
5	390360,25	3276922,39
6	390194,28	3277000,44

Площадь = 4716,6 кв.м

56:15:1830002:1:3У1(5)

Проект межевания территории для строительства объекта: «Строительство автомобильной дороги «Восточный обход г. Медногорска в Оренбургской области»



00
000

Масштаб 1 : 5000

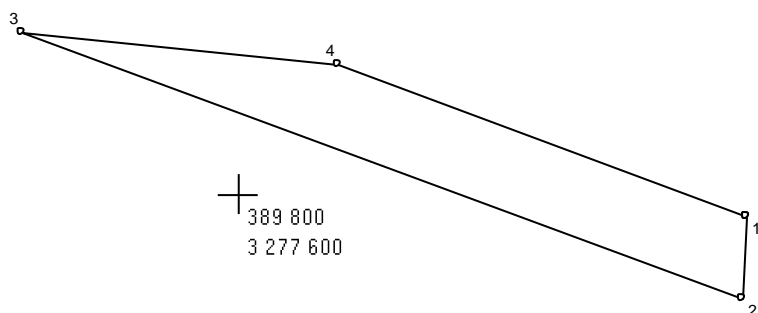
390 000
3 277 000

№№ пун-ктов	X	Y
1	389708,92	3277730,52
2	389687,07	3277729,43
3	389878,80	3277212,00
4	389918,21	3277108,83
5	389904,67	3277201,91
6	389898,29	3277218,78

Площадь = 12707,99 кв.м

56:15:1830002:1:3У1(6)

Проект межевания территории для строительства объекта: «Строительство автомобильной дороги «Восточный обход г. Медногорска в Оренбургской области»



Масштаб 1 : 2000

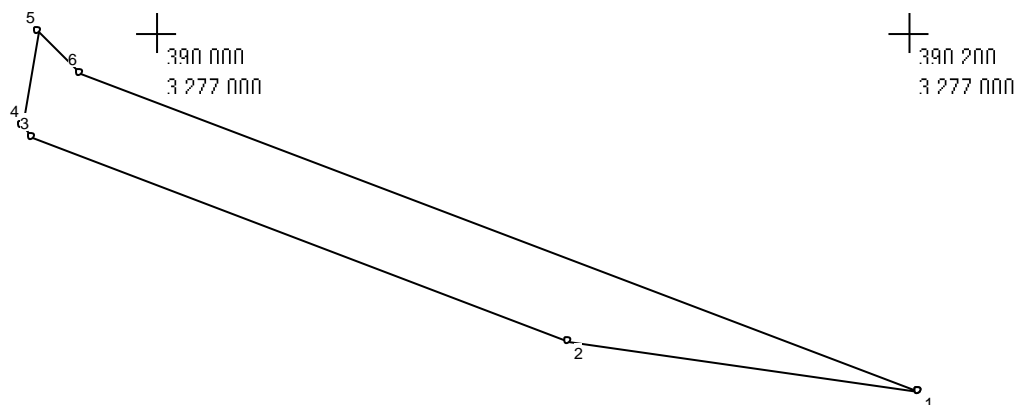
№№ пун-ктов	X	Y
1	389793,95	3277734,76
2	389771,96	3277733,66
3	389842,84	3277542,55
4	389834,09	3277626,54

Площадь = 3352,46 кв.м

**56:15:0000000:2510:3У1, общей площадью 28581 кв.м
(многоконтурный, 3 контура)**

56:15:0000000:2510:3У1(1)

Проект межевания территории для строительства объекта: «Строительство автомобильной дороги «Восточный обход г. Медногорска в Оренбургской области»



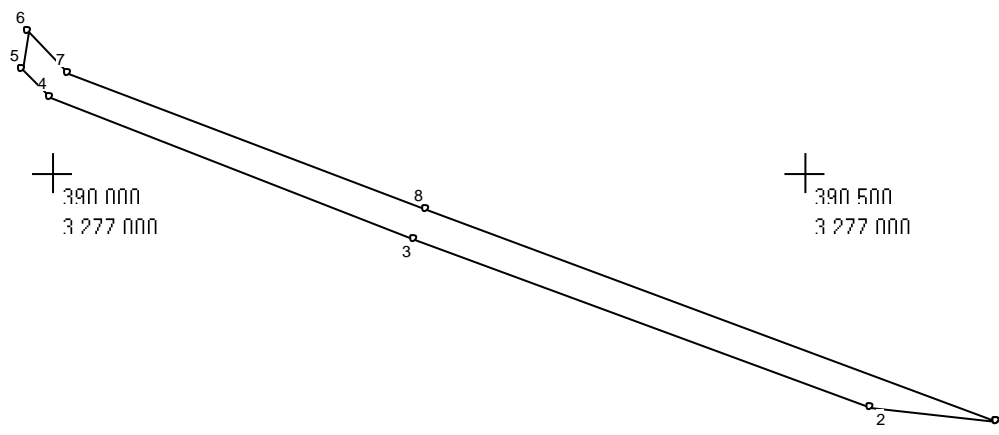
Масштаб 1 : 2000

№.№ пун-ктов	X	Y
1	389904,67	3277201,91
2	389918,21	3277108,83
3	389972,45	3276966,83
4	389975,48	3276963,91
5	390000,38	3276968,07
6	389988,98	3276979,12

Площадь = 4126,47 кв.м

56:15:0000000:2510:3У1(2)

Проект межевания территории для строительства объекта: «Строительство автомобильной дороги «Восточный обход г. Медногорска в Оренбургской области»



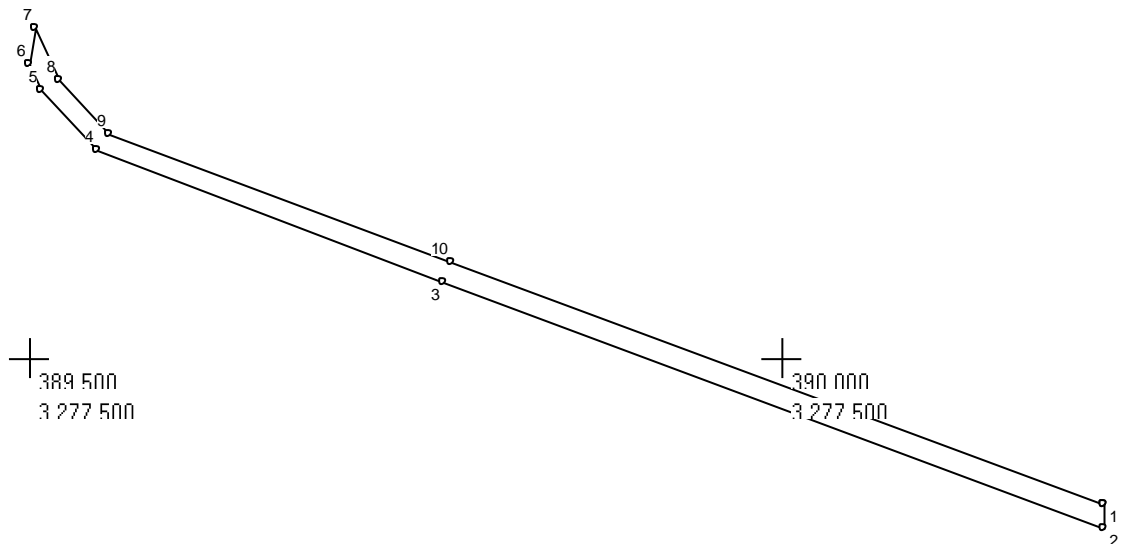
Масштаб 1 : 5000

№№ пун-ктов	X	Y
1	389834,20	3277626,23
2	389842,91	3277542,34
3	389954,99	3277240,12
4	390048,60	3276997,44
5	390067,95	3276979,35
6	390093,00	3276983,53
7	390065,12	3277009,74
8	389974,68	3277247,42
1		

Площадь = 13532,44 кв.м

56:15:0000000:2510:3У1(3)

Проект межевания территории для строительства объекта: «Строительство автомобильной дороги «Восточный обход г. Медногорска в Оренбургской области»



Масштаб 1 : 5000

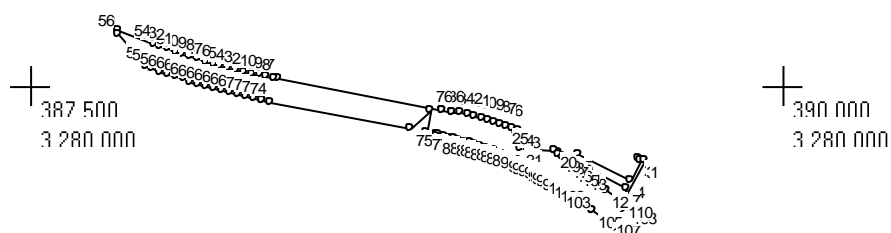
№№ пун-ктов	X	Y
1	389902,05	3277713,62
2	389887,09	3277713,68
3	390049,69	3277275,24
4	390137,19	3277046,19
5	390177,85	3277008,17
6	390194,28	3277000,44
7	390218,57	3277004,49
8	390183,81	3277020,84
9	390148,30	3277054,22
10	390062,82	3277280,11

Площадь = 10921,88 кв.м

**56:15:0000000:442:3У1, общей площадью 225816 кв.м
(многоконтурный, 13 контуров)**

56:15:0000000:442:3У1(1)

Проект межевания территории для строительства объекта: «Строительство автомобильной дороги «Восточный обход г. Медногорска в Оренбургской области»



Масштаб 1 : 25000

№№ пун-ктов	X	Y
1	389301,54	3279128,17
2	389301,91	3279111,07
3	389297,11	3279120,08
4	389244,16	3279091,87
5	389317,01	3278955,02
6	389321,73	3278901,57
7	389225,55	3279082,13
8	389192,16	3279064,37
9	389191,67	3279064,11
10	389192,18	3279063,41
11	389218,10	3279027,37
12	389221,35	3279029,70
13	389266,41	3278967,06
14	389276,79	3278952,64
15	389279,49	3278948,88
16	389290,74	3278933,21
17	389299,20	3278921,33
18	389307,63	3278909,30
19	389316,01	3278897,11
20	389323,05	3278886,60
21	389330,94	3278797,08
22	389373,26	3278790,03

Проект межевания территории для строительства объекта: «Строительство автомобильной дороги «Восточный обход г. Медногорска в Оренбургской области»

23	389376,51	3278791,03
24	389382,87	3278776,62
25	389389,78	3278759,64
26	389394,64	3278746,78
27	389400,68	3278729,50
28	389406,21	3278712,07
29	389410,89	3278695,83
30	389416,16	3278675,55
31	389420,00	3278659,39
32	389424,43	3278639,27
33	389428,55	3278619,30
34	389428,55	3278619,29
35	389433,98	3278591,74
36	389430,06	3278590,97
37	389515,44	3278154,08
38	389516,82	3278147,03
39	389520,96	3278126,45
40	389525,32	3278105,91
41	389529,89	3278085,40
42	389534,69	3278064,95
43	389539,71	3278044,54
44	389544,94	3278024,18
45	389550,40	3278003,87
46	389556,06	3277983,63
47	389561,95	3277963,44
48	389568,05	3277943,32
49	389574,36	3277923,27
50	389580,89	3277903,29
51	389587,63	3277883,39
52	389594,57	3277863,56
53	389601,73	3277843,82
54	389609,09	3277824,16
55	389644,37	3277731,49
56	389631,91	3277731,03
57	389548,93	3277805,17
58	389542,62	3277822,04
59	389535,23	3277842,41
60	389528,06	3277862,87
61	389521,11	3277883,41
62	389514,37	3277904,03
63	389507,86	3277924,72
64	389501,56	3277945,48
65	389495,49	3277966,31
66	389489,64	3277987,21
67	389484,01	3278008,16
68	389478,61	3278029,17
69	389473,43	3278050,24
70	389468,48	3278071,35
71	389463,76	3278092,51
72	389459,26	3278113,71
73	389458,83	3278115,85
74	389454,99	3278134,95
75	389382,15	3278507,62
76	389431,23	3278558,23
77	389374,48	3278546,86
78	389368,63	3278576,81
79	389368,23	3278578,89
80	389364,30	3278578,12
81	389360,62	3278596,87

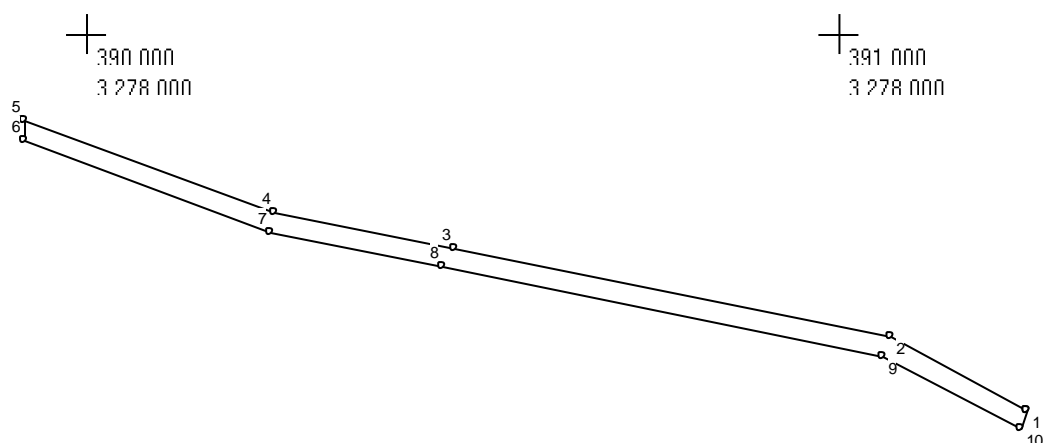
Проект межевания территории для строительства объекта: «Строительство автомобильной дороги «Восточный обход г. Медногорска в Оренбургской области»

82	389357,83	3278610,80
83	389354,96	3278624,62
84	389352,84	3278634,40
85	389348,85	3278651,86
86	389345,54	3278665,26
87	389342,02	3278678,50
88	389338,24	3278691,56
89	389332,02	3278710,90
90	389325,11	3278730,02
91	389317,50	3278748,90
92	389310,93	3278763,80
93	389303,93	3278778,50
94	389296,52	3278792,98
95	389290,52	3278803,82
96	389286,68	3278810,75
97	389285,41	3278812,87
98	389277,37	3278826,33
99	389267,54	3278841,81
100	389257,28	3278857,23
101	389246,66	3278872,62
102	389235,75	3278888,03
103	389221,85	3278907,42
104	389163,71	3278988,24
105	389166,96	3278990,58
106	389140,00	3279028,05
107	389142,49	3279040,12
108	389178,47	3279082,46
109	389188,75	3279068,17
110	389192,04	3279069,92

Площадь = 92259,46 кв.м

56:15:0000000:442:3У1(2)

Проект межевания территории для строительства объекта: «Строительство автомобильной дороги «Восточный обход г. Медногорска в Оренбургской области»



+
 390 000
 3 278 000

 Масштаб 1 : 10000

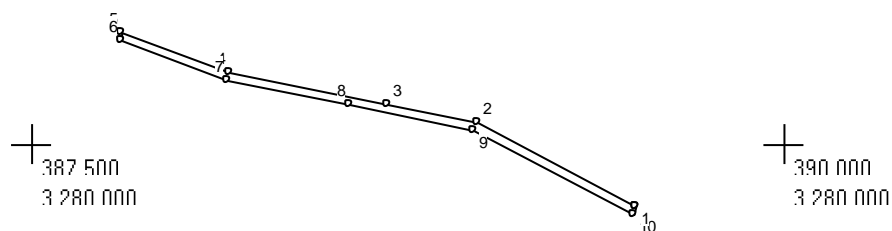
 +
 391 000
 3 278 000

№№ пун-ктов	X	Y
1	389400,40	3278798,39
2	389477,68	3278653,23
3	389570,85	3278190,35
4	389609,11	3278000,25
5	389707,71	3277733,81
6	389685,74	3277733,00
7	389588,85	3277994,49
8	389551,93	3278177,97
9	389457,71	3278646,27
10	389380,03	3278792,11

Площадь = 23301,95 кв.м

56:15:0000000:442:3У1(3)

Проект межевания территории для строительства объекта: «Строительство автомобильной дороги «Восточный обход г. Медногорска в Оренбургской области»



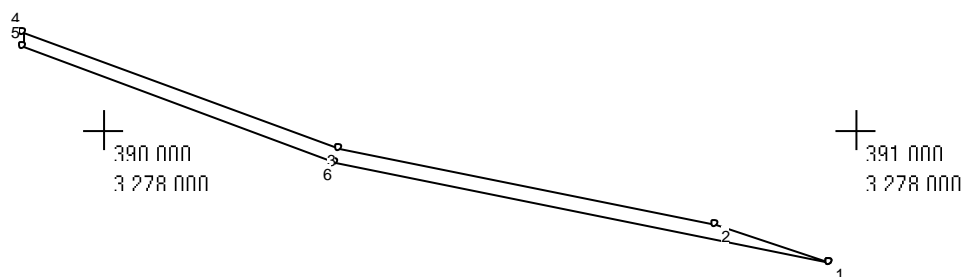
Масштаб 1 : 25000

№№ пун-ктов	X	Y
1	389330,47	3279102,11
2	389554,79	3278680,78
3	389602,95	3278441,43
4	389687,26	3278022,46
5	389793,15	3277736,93
6	389771,05	3277736,12
7	389667,00	3278016,70
8	389600,96	3278344,79
9	389534,81	3278673,45
10	389310,02	3279095,83

Площадь = 30491,31 кв.м

56:15:0000000:442:3У1(4)

Проект межевания территории для строительства объекта: «Строительство автомобильной дороги «Восточный обход г. Медногорска в Оренбургской области»



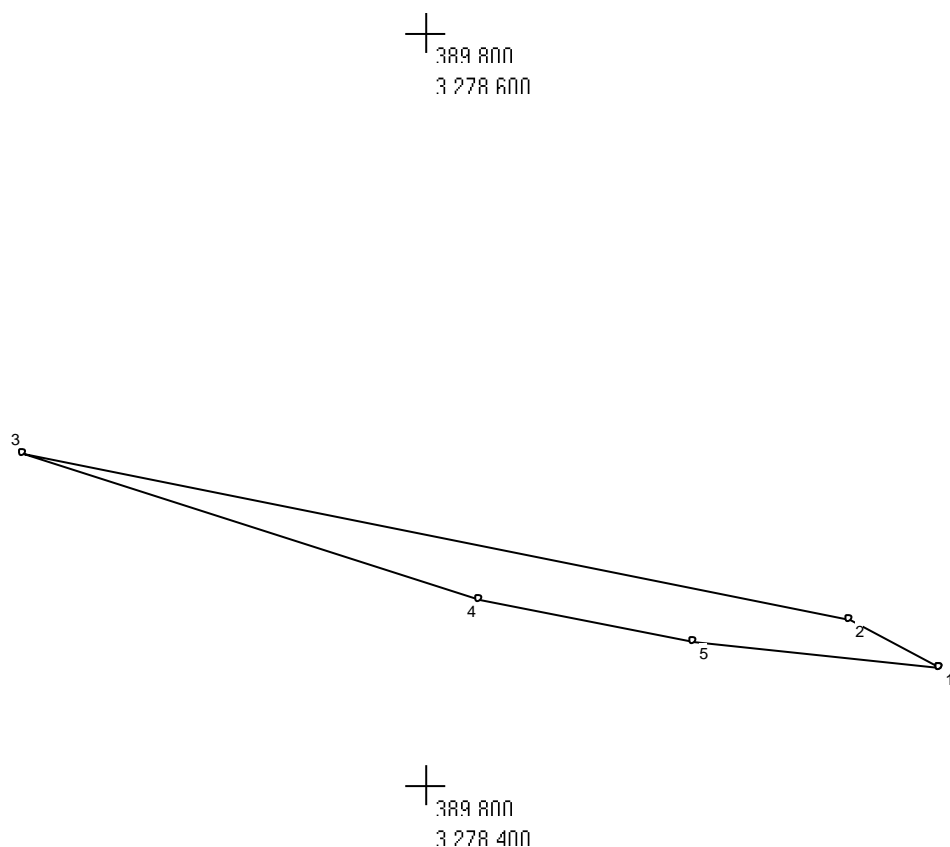
Масштаб 1 : 10000

№№ пун-ктов	X	Y
1	389658,71	3278569,58
2	389697,36	3278448,58
3	389777,96	3278048,23
4	389902,05	3277713,62
5	389887,09	3277713,68
6	389764,45	3278044,39

Площадь = 11579,72 кв.м

56:15:0000000:442:3У1(5)

Проект межевания территории для строительства объекта: «Строительство автомобильной дороги «Восточный обход г. Медногорска в Оренбургской области»



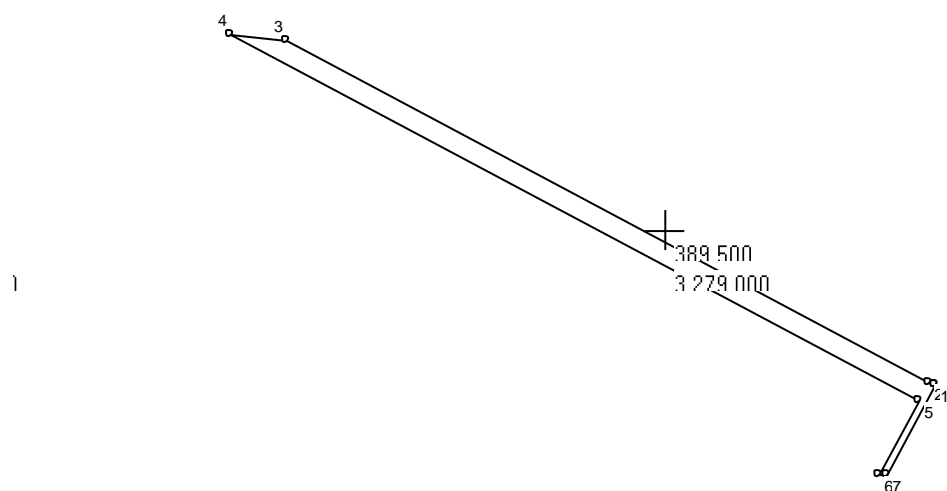
Масштаб 1 : 2000

№№ пун-ктов	X	Y
1	389631,55	3278736,16
2	389644,30	3278712,19
3	389688,44	3278492,91
4	389649,80	3278613,84
5	389638,35	3278670,73

Площадь = 2309,79 кв.м

56:15:0000000:442:3У1(6)

Проект межевания территории для строительства объекта: «Строительство автомобильной дороги «Восточный обход г. Медногорска в Оренбургской области»



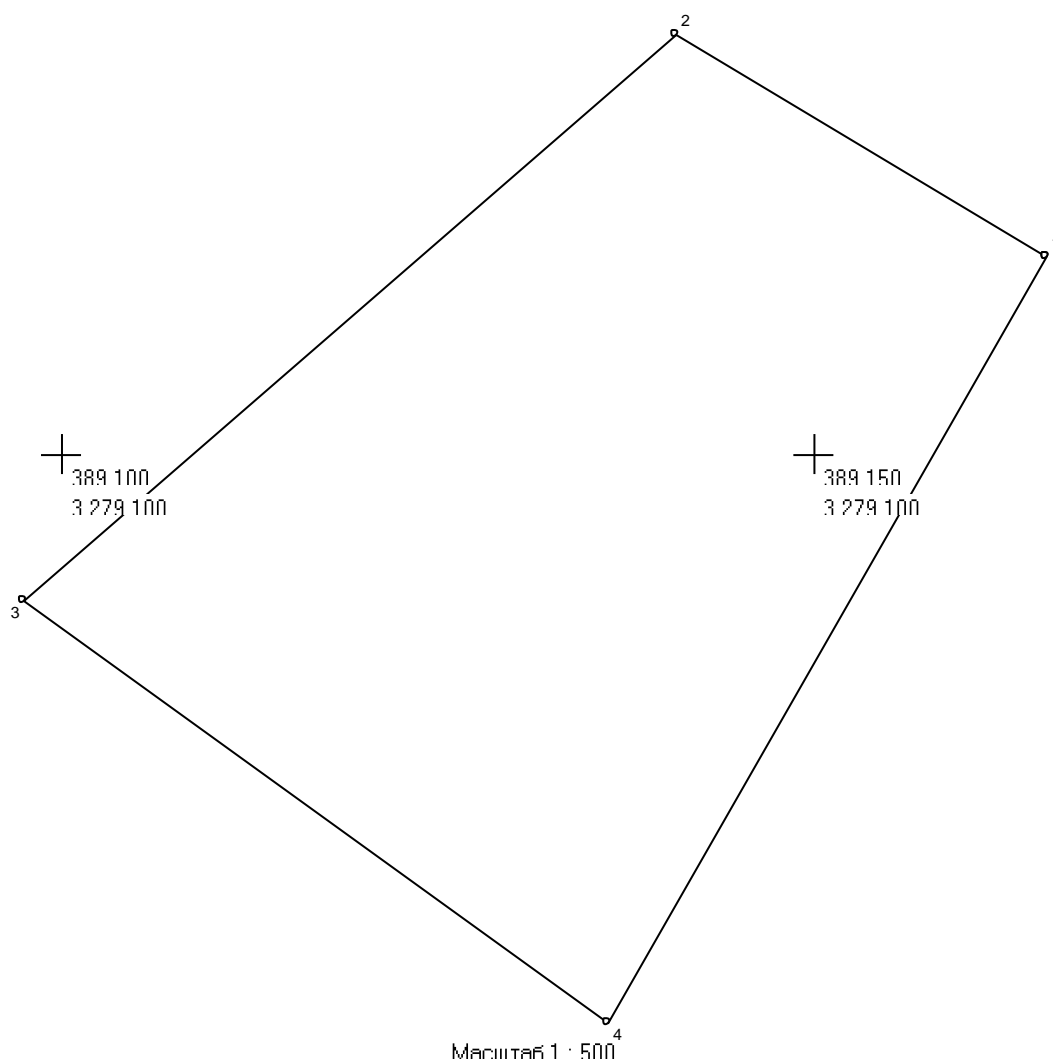
Масштаб 1 : 50000

№№ пун-ктов	X	Y
1	389396,26	3279178,55
2	389398,61	3279174,14
3	389625,35	3278747,83
4	389629,13	3278711,27
5	389386,26	3279167,56
6	389337,39	3279141,53
7	389337,56	3279147,33

Площадь = 7296,64 кв.м

56:15:0000000:442:3У1(7)

Проект межевания территории для строительства объекта: «Строительство автомобильной дороги «Восточный обход г. Медногорска в Оренбургской области»

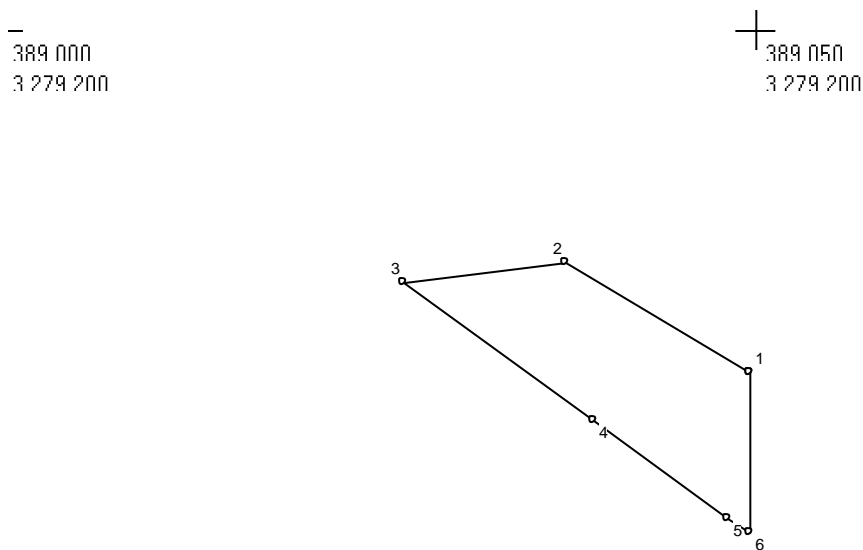


№.№ пун-ктов	X	Y
1	389113,05	3279165,21
2	389127,77	3279140,69
3	389090,18	3279097,31
4	389062,23	3279136,17

Площадь = 2173,4 кв.м

56:15:0000000:442:3У1(8)

Проект межевания территории для строительства объекта: «Строительство автомобильной дороги «Восточный обход г. Медногорска в Оренбургской области»



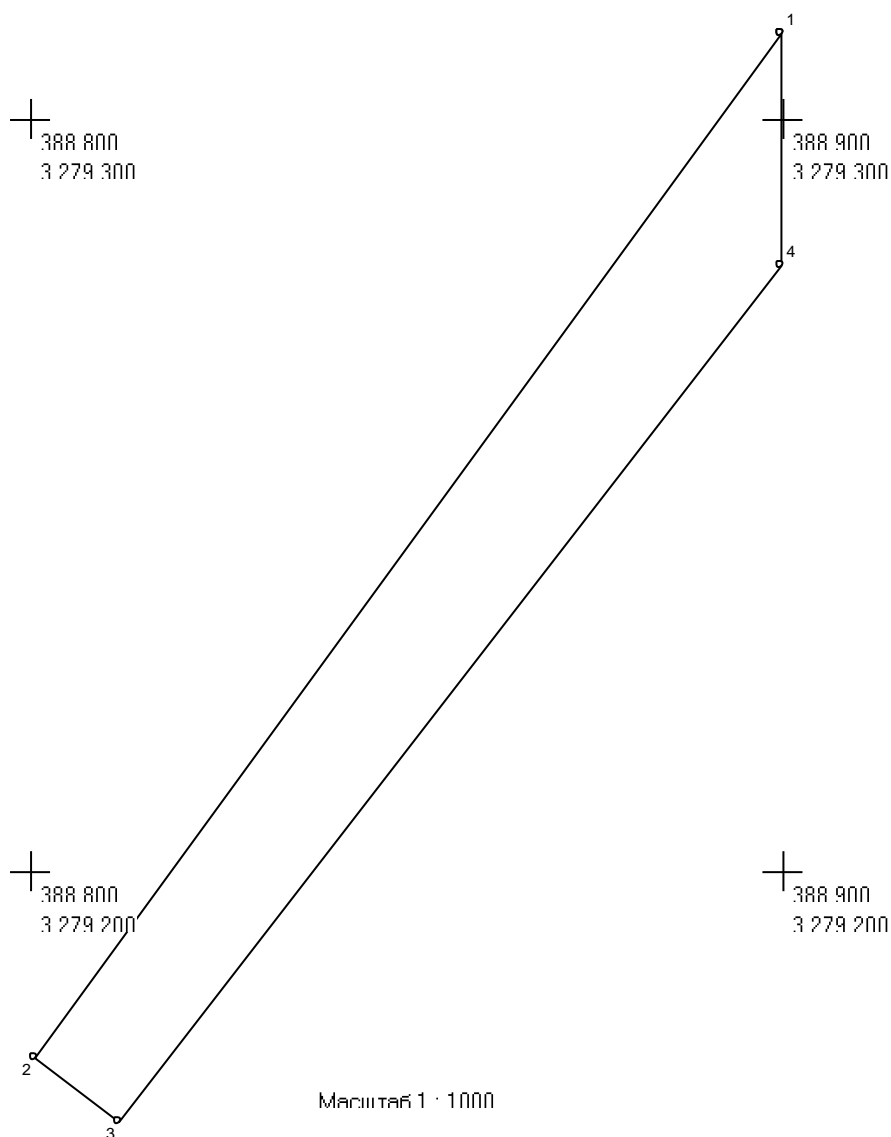
Масштаб 1 : 500

№№ пун-ктов	X	Y
1	389027,19	3279199,55
2	389034,55	3279187,29
3	389033,20	3279176,52
4	389024,08	3279189,19
5	389017,61	3279198,12
6	389016,57	3279199,55

Площадь = 169,85 кв.м

56:15:0000000:442:3У1(9)

Проект межевания территории для строительства объекта: «Строительство автомобильной дороги «Восточный обход г. Медногорска в Оренбургской области»

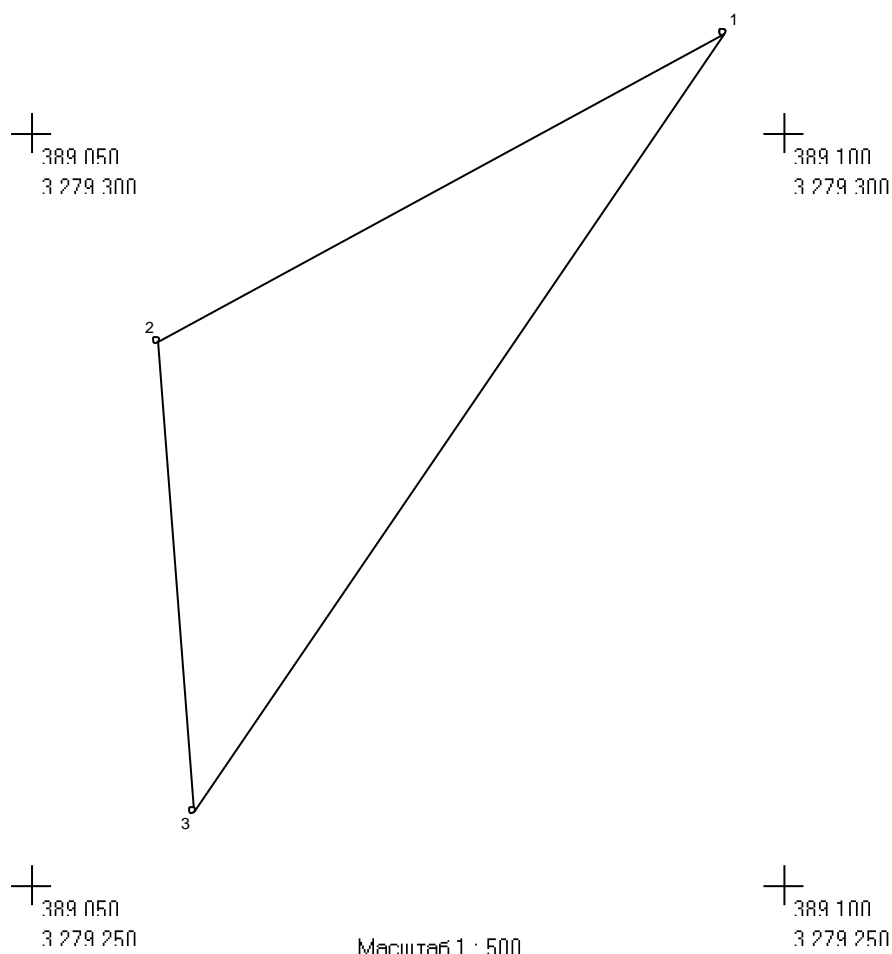


№№ пун-ктов	X	Y
1	389011,05	3279199,55
2	388875,04	3279100,52
3	388866,69	3279111,75
4	388980,34	3279199,55

Площадь = 2525,32 кв.м

56:15:0000000:442:3У1(10)

Проект межевания территории для строительства объекта: «Строительство автомобильной дороги «Восточный обход г. Медногорска в Оренбургской области»

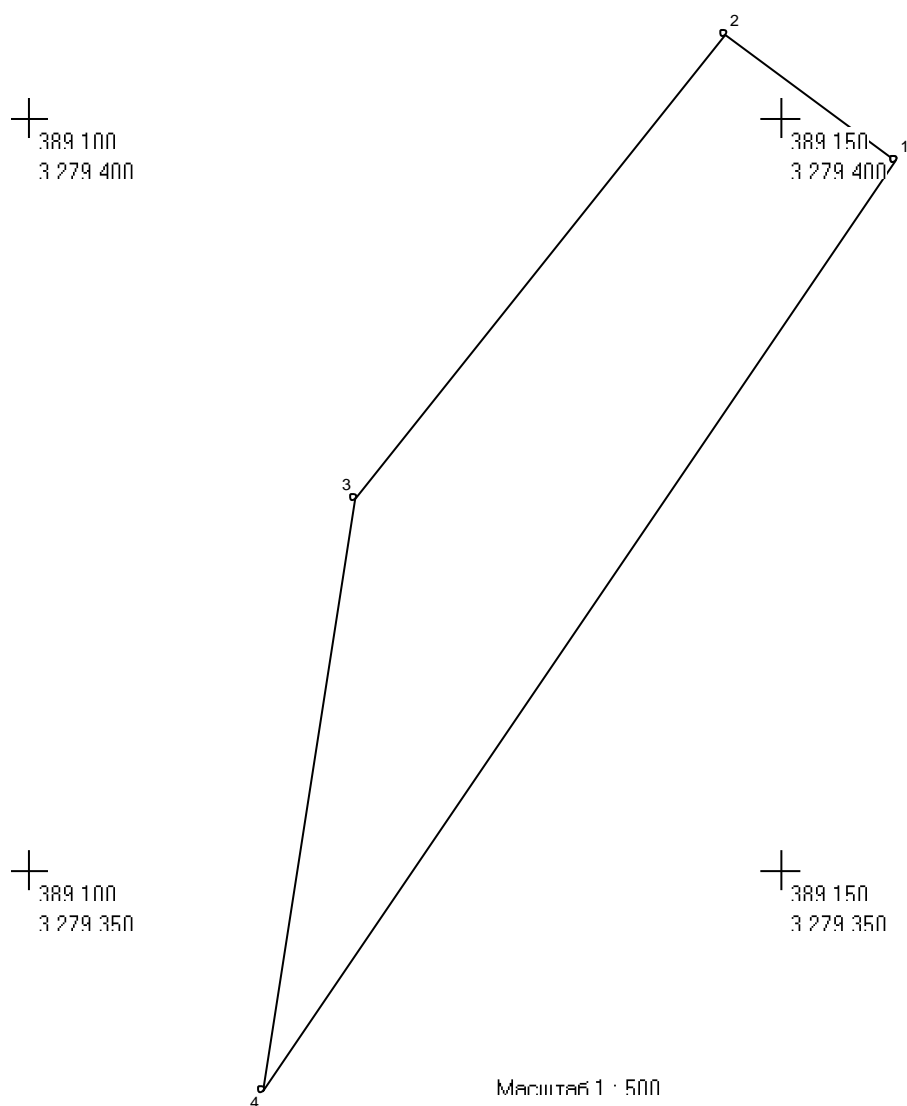


№№ пун-КТОВ	X	Y
1	389106,55	3279296,00
2	389086,06	3279258,43
3	389054,84	3279260,83

Площадь = 611,06 кв.м

56:15:0000000:442:3У1(11)

Проект межевания территории для строительства объекта: «Строительство автомобильной дороги «Восточный обход г. Медногорска в Оренбургской области»

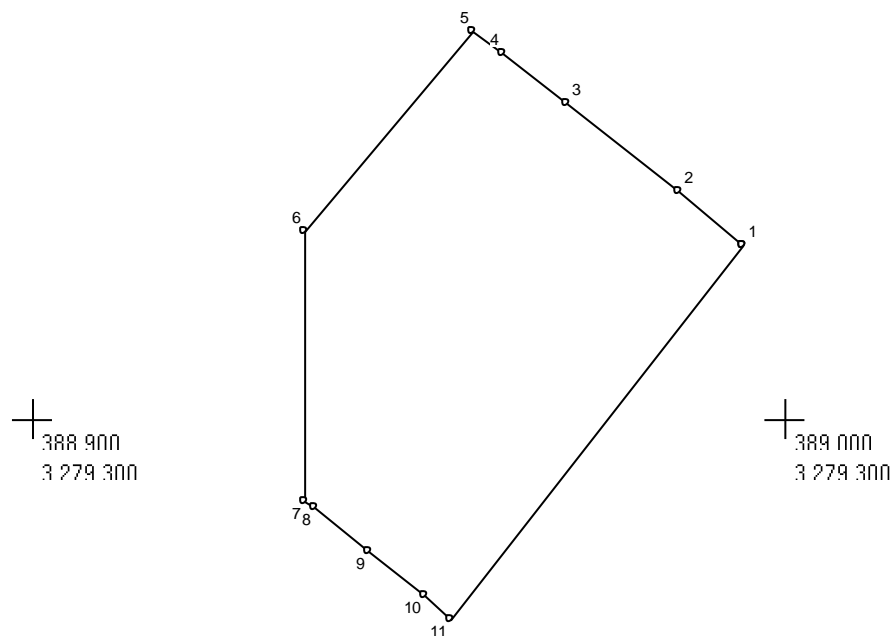


№№ пун-ктов	X	Y
1	389197,02	3279357,54
2	389205,38	3279346,31
3	389174,62	3279321,73
4	389135,24	3279315,52

Площадь = 911,01 кв.м

56:15:0000000:442:3У1(12)

Проект межевания территории для строительства объекта: «Строительство автомобильной дороги «Восточный обход г. Медногорска в Оренбургской области»



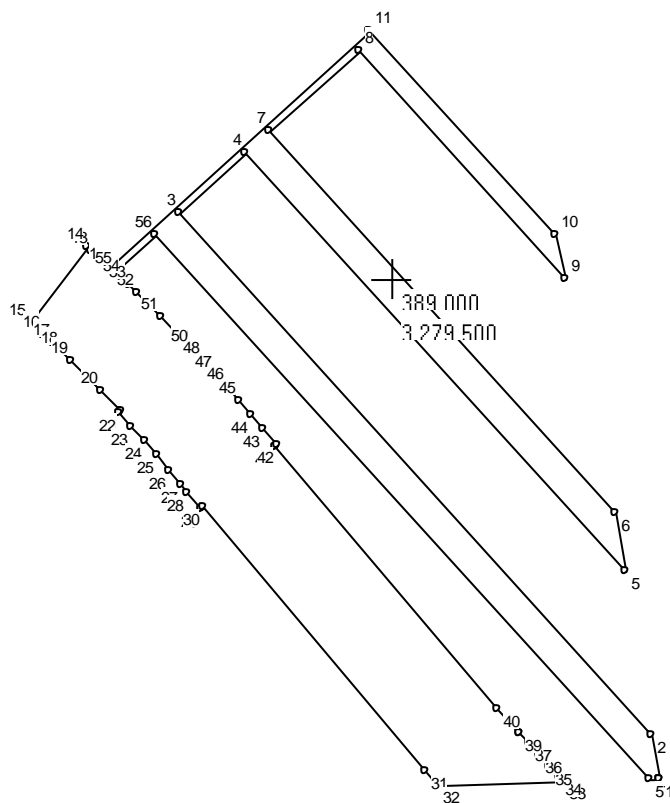
Масштаб 1 : 1000

№.№ пун-ктов	X	Y
1	389022,99	3279294,41
2	389030,07	3279285,87
3	389041,84	3279270,96
4	389048,36	3279262,45
5	389051,34	3279258,52
6	389024,74	3279236,35
7	388988,95	3279236,34
8	388988,07	3279237,47
9	388982,22	3279244,84
10	388976,31	3279252,10
11	388973,36	3279255,63

Площадь = 2618,39 кв.м

56:15:0000000:442:3У1(13)

Проект межевания территории для строительства объекта: «Строительство автомобильной дороги «Восточный обход г. Медногорска в Оренбургской области»



Масштаб 1 : 5000

№№ пун-ктов	X	Y
1	388666,97	3279677,88
2	388696,34	3279673,14
3	389042,37	3279359,16
4	389082,69	3279403,60
5	388805,57	3279655,05
6	388844,22	3279648,33
7	389096,80	3279419,15
8	389150,56	3279478,40
9	388999,22	3279615,72
10	389028,06	3279608,45
11	389163,67	3279485,41
12	389007,22	3279312,83
13	389017,86	3279300,61
14	389019,89	3279298,16
15	388970,27	3279259,33
16	388962,24	3279268,61
17	388956,53	3279274,98
18	388950,72	3279281,26
19	388944,82	3279287,46
20	388924,73	3279307,30
21	388910,77	3279320,24
22	388910,09	3279319,50

Проект межевания территории для строительства объекта: «Строительство автомобильной дороги «Восточный обход г. Медногорска в Оренбургской области»

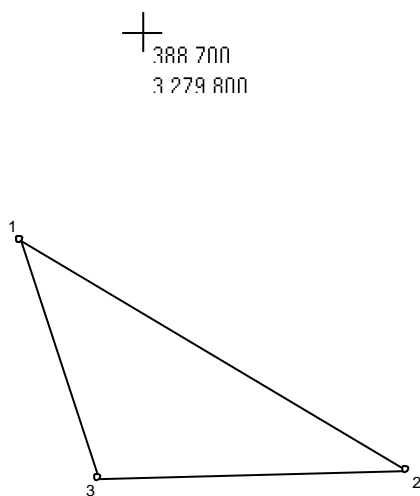
23	388900,80	3279327,83
24	388891,37	3279336,11
25	388881,82	3279344,36
26	388872,16	3279352,61
27	388862,42	3279360,87
28	388857,52	3279365,01
29	388846,53	3279374,31
30	388847,18	3279375,07
31	388672,92	3279522,47
32	388662,75	3279531,09
33	388665,13	3279613,75
34	388667,88	3279611,27
35	388675,47	3279604,55
36	388682,76	3279598,19
37	388690,29	3279591,70
38	388697,73	3279585,34
39	388697,08	3279584,58
40	388713,61	3279570,57
41	388887,86	3279423,18
42	388888,51	3279423,94
43	388899,50	3279414,64
44	388908,51	3279407,01
45	388917,56	3279399,33
46	388926,62	3279391,56
47	388935,69	3279383,71
48	388944,74	3279375,74
49	388953,77	3279367,65
50	388953,09	3279366,91
51	388973,65	3279347,69
52	388990,10	3279331,26
53	388994,75	3279326,40
54	388999,34	3279321,50
55	389003,88	3279316,55
56	389028,34	3279343,54
57	388666,79	3279671,60

Площадь = 49568,11 кв.м

**56:15:0000000:441:3У1, общей площадью 4055 кв.м
(многоконтурный, 2 контура)**

56:15:0000000:441:3У1(1)

Проект межевания территории для строительства объекта: «Строительство автомобильной дороги «Восточный обход г. Медногорска в Оренбургской области»



388 700
3 279 750

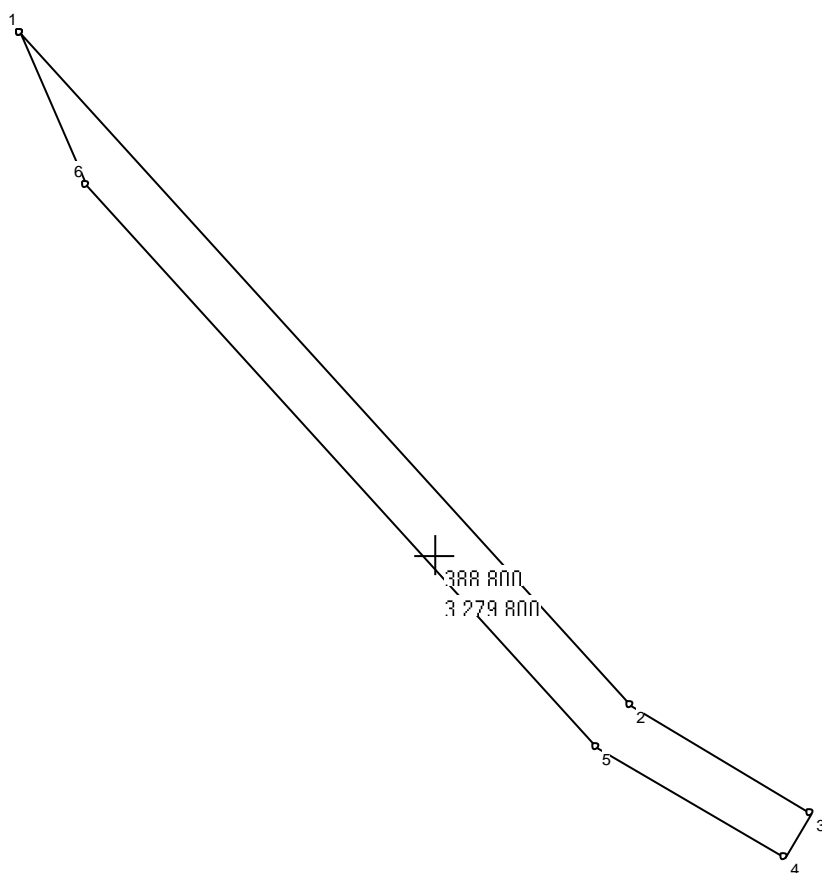
Масштаб 1 : 500

№.№ пун-ктов	X	Y
1	388686,15	3279791,76
2	388670,92	3279817,45
3	388670,36	3279797,02

Площадь = 162,77 кв.м

56:15:0000000:441:3У1(2)

Проект межевания территории для строительства объекта: «Строительство автомобильной дороги «Восточный обход г. Медногорска в Оренбургской области»



Масштаб 1 : 2000

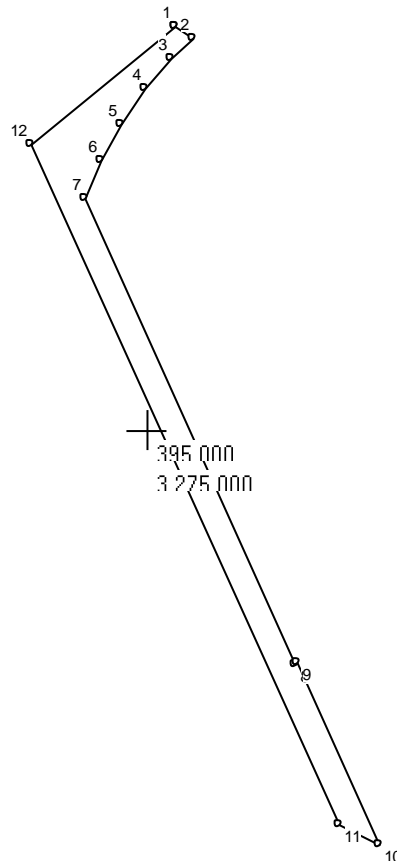
№№ пун-ктов	X	Y
1	388938,44	3279689,77
2	388759,80	3279851,86
3	388731,49	3279899,61
4	388719,36	3279892,63
5	388748,83	3279842,91
6	388898,06	3279707,50

Площадь = 3892,48 кв.м

Ведомость характерных точек образуемых земельных участков, расположенных на территории Муниципального образования город Медногорск Оренбургской области, в отношении которых предполагается изъятие для государственных нужд

**56:41:0102008:134:ЗУ1, площадь 204871 кв.м
(многоконтурный, 10 контуров)**

56:41:0102008:134:ЗУ1(1)

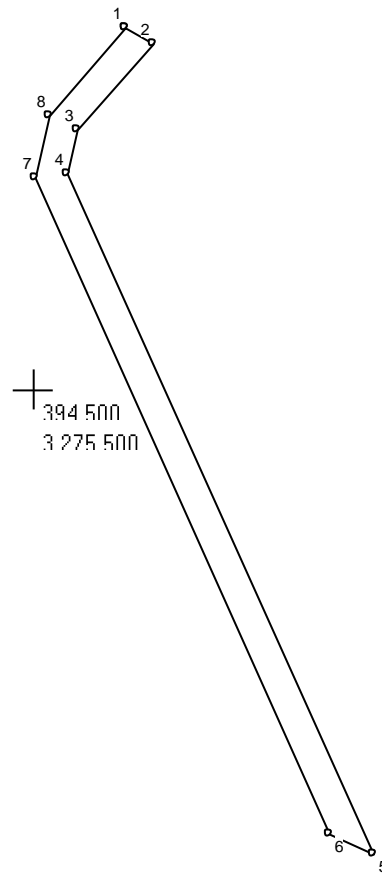


Масштаб 1 : 5000

№№ пун-ктов	X	Y
1	395267,26	3275017,95
2	395259,74	3275030,25
3	395246,23	3275015,82
4	395225,51	3274997,93
5	395202,74	3274982,45
6	395178,59	3274969,55
7	395153,59	3274957,98
8	394843,87	3275097,36
9	394844,89	3275099,64
10	394724,71	3275153,73
11	394736,77	3275126,64
12	395188,90	3274922,01

Площадь = 12284,2 кв.м

56:41:0102008:134:3У1(2)



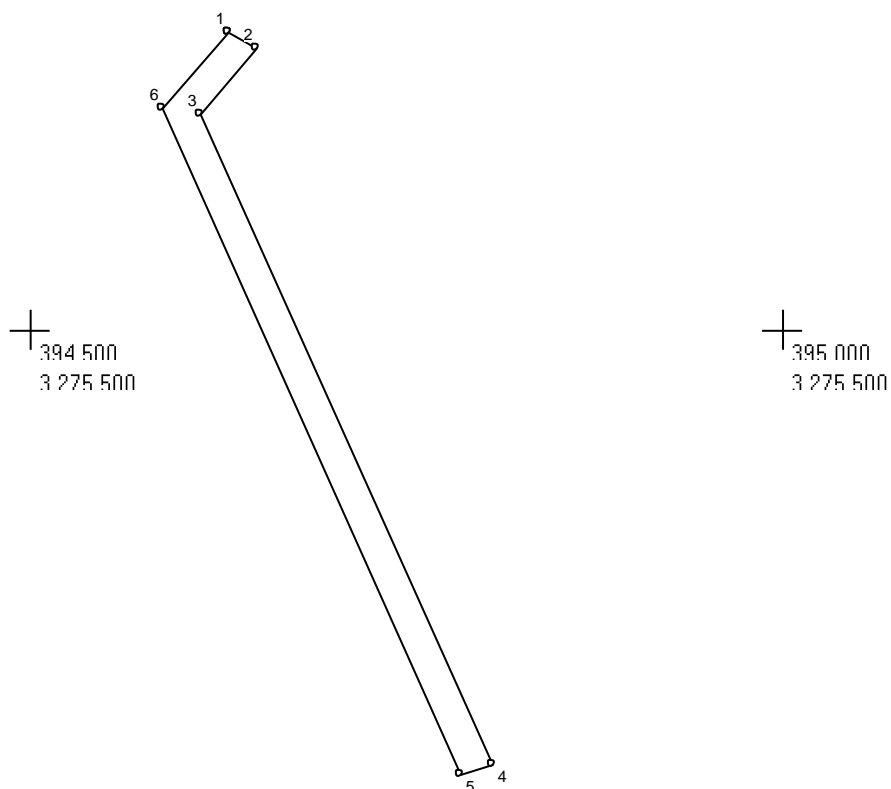
Масштаб 1 : 5000

№№ пун-ктов	X	Y
1	395240,35	3275061,98
2	395229,23	3275080,18
3	395172,19	3275029,77
4	395143,41	3275023,46
5	394692,44	3275226,18
6	394705,18	3275197,58
7	395141,13	3275001,46
8	395182,02	3275010,43

Площадь = 12542,21 кв.м

56:41:0102008:134:3У1(3)

Проект межевания территории для строительства объекта: «Строительство автомобильной дороги «Восточный обход г. Медногорска в Оренбургской области»



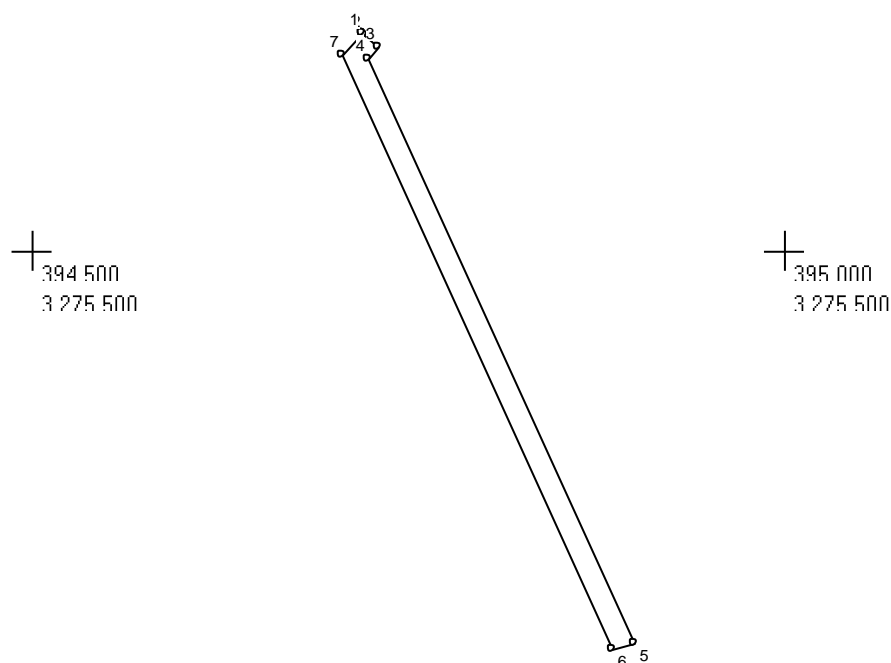
Масштаб 1 : 5000

№№ пун-ктов	X	Y
1	395197,46	3275132,17
2	395186,34	3275150,37
3	395143,29	3275112,32
4	394710,83	3275306,85
5	394704,51	3275286,07
6	395147,04	3275087,61

Площадь = 11513,12 кв.м

56:41:0102008:134:3У1(4)

Проект межевания территории для строительства объекта: «Строительство автомобильной дороги «Восточный обход г. Медногорска в Оренбургской области»



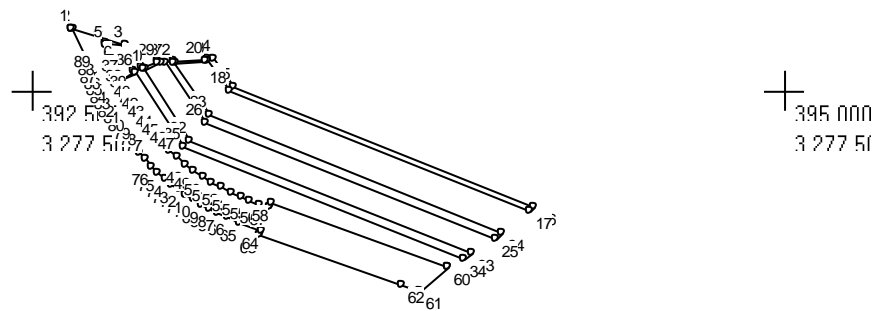
Масштаб 1 : 5000

№№ пун-ктов	X	Y
1	395143,98	3275219,69
2	395143,27	3275220,86
3	395134,89	3275230,34
4	395126,50	3275222,93
5	394739,19	3275400,05
6	394734,58	3275384,91
7	395129,00	3275206,46

Площадь = 6584,97 кв.м

56:41:0102008:134:3У1(5)

Проект межевания территории для строительства объекта: «Строительство автомобильной дороги «Восточный обход г. Медногорска в Оренбургской области»



Масштаб 1 : 25000

№№ пун-ктов	X	Y
1	394663,33	3275109,52
2	394663,72	3275112,25
3	394622,17	3275252,55
4	394624,41	3275196,12
5	394619,88	3275198,16
6	394567,10	3275221,91
7	394547,73	3275230,75
8	394533,00	3275237,56
9	394550,42	3275273,69
10	394560,40	3275294,53
11	394579,22	3275333,98
12	394579,22	3275379,45
13	394586,16	3275470,35
14	394586,44	3275484,51
15	394510,14	3275535,95
16	394190,01	3276333,96
17	394179,97	3276321,39
18	394498,75	3275526,73
19	394581,17	3275470,59
20	394580,73	3275464,86
21	394574,66	3275385,40
22	394574,22	3275379,64
23	394433,68	3275474,07

Проект межевания территории для строительства объекта: «Строительство автомобильной дороги «Восточный обход г. Медногорска в Оренбургской области»

24	394122,59	3276249,56
25	394107,52	3276230,70
26	394416,60	3275460,24
27	394574,22	3275354,27
28	394574,22	3275348,27
29	394574,22	3275335,11
30	394558,07	3275301,26
31	394555,89	3275296,69
32	394367,80	3275420,74
33	394066,92	3276170,77
34	394053,65	3276147,42
35	394350,72	3275406,92
36	394545,91	3275275,86
37	394528,47	3275239,69
38	394505,67	3275250,68
39	394486,29	3275260,57
40	394463,98	3275272,87
41	394440,36	3275287,30
42	394428,80	3275295,00
43	394406,11	3275311,29
44	394384,05	3275328,73
45	394362,73	3275347,31
46	394342,21	3275366,96
47	394322,58	3275387,63
48	394303,92	3275409,27
49	394286,56	3275431,99
50	394270,58	3275455,18
51	394255,45	3275479,67
52	394241,88	3275504,30
53	394229,42	3275529,76
54	394218,01	3275555,81
55	394207,87	3275581,20
56	394198,04	3275607,35
57	394188,29	3275634,13
58	394199,59	3275638,18
59	394031,13	3276107,79
60	394031,00	3276107,55
61	393966,70	3276029,75
62	393982,54	3275985,58
63	394117,70	3275608,81
64	394128,99	3275612,86
65	394150,57	3275554,03
66	394163,56	3275521,86
67	394175,91	3275494,38
68	394186,41	3275473,33
69	394197,75	3275452,59
70	394209,92	3275432,20
71	394222,89	3275412,22
72	394236,64	3275392,68
73	394251,16	3275373,63
74	394266,40	3275355,13
75	394282,36	3275337,20
76	394298,98	3275319,89
77	394316,24	3275303,24
78	394334,08	3275287,27
79	394352,49	3275272,03
80	394371,39	3275257,54
81	394390,77	3275243,81
82	394410,56	3275230,88
83	394430,71	3275218,76

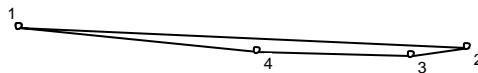
Проект межевания территории для строительства объекта: «Строительство автомобильной дороги «Восточный обход г. Медногорска в Оренбургской области»

84	394448,30	3275208,97
85	394466,00	3275199,74
86	394483,76	3275190,96
87	394501,51	3275182,55
88	394519,21	3275174,41
89	394541,20	3275164,48

Площадь = 144742,97 кв.м

56:41:0102008:134:3У1(6)

+
394 650
3 275 300



+
394 650
3 275 250

Масштаб 1 : 500

№№ пун-ктов	X	Y
1	394618,19	3275295,43
2	394616,82	3275325,21
3	394616,34	3275321,54
4	394616,59	3275311,26

Площадь =15,91 кв.м

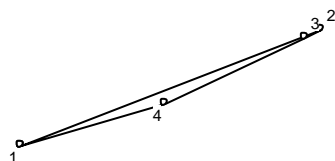
56:41:0102008:134:3У1(7)

Проект межевания территории для строительства объекта: «Строительство автомобильной дороги «Восточный обход г. Медногорска в Оренбургской области»

nn
350

+

394 650
3 275 350



nn
300

+

394 650
3 275 300

Масштаб 1 : 500

№№ пун-ктов	X	Y
1	394617,76	3275332,02
2	394625,50	3275351,97
3	394624,91	3275350,93
4	394620,55	3275341,62

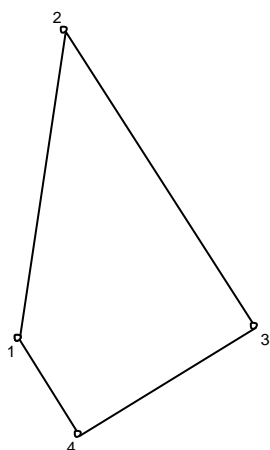
Площадь =9,80 кв.м

56:41:0102008:134:3У1(8)

Проект межевания территории для строительства объекта: «Строительство автомобильной дороги «Восточный обход г. Медногорска в Оренбургской области»

393 700
3 277 000

393 750
3 277 000



393 700
3 276 950

393 750
3 276 950

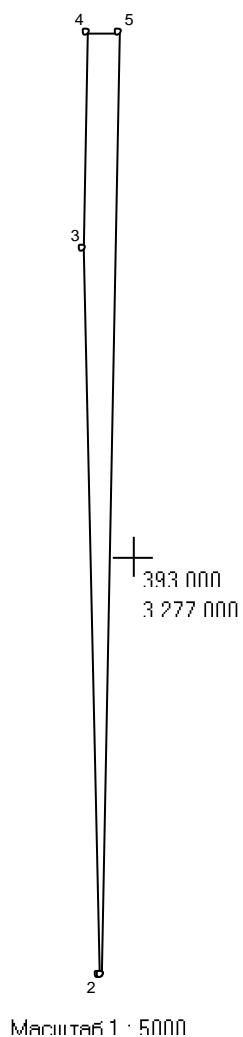
Масштаб 1 : 500

№№ пун-ктов	X	Y
1	393709,52	3276961,21
2	393730,02	3276964,34
3	393710,40	3276976,89
4	393703,22	3276965,26

Площадь =210,52 кв.м

56:41:0102008:134:3У1(9)

Проект межевания территории для строительства объекта: «Строительство автомобильной дороги «Восточный обход г. Медногорска в Оренбургской области»

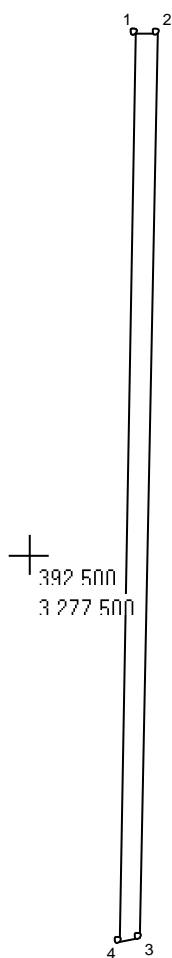


№№ пун-ктов	X	Y
1	392722,66	3276978,89
2	392722,16	3276976,87
3	393204,67	3276966,97
4	393347,53	3276969,66
5	393347,13	3276990,66
1		

Площадь = 8548,85 кв.м

56:41:0102008:134:3У1(10)

Проект межевания территории для строительства объекта: «Строительство автомобильной дороги «Восточный обход г. Медногорска в Оренбургской области»



Масштаб 1 : 50000

№№ пун-ктов	X	Y
1	393345,63	3277070,64
2	393345,36	3277084,64
3	392745,91	3277073,34
4	392742,44	3277059,28

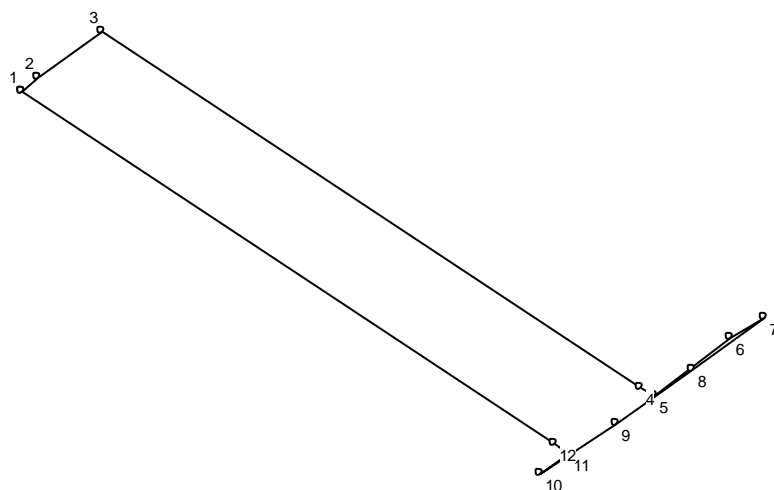
Площадь = 8418,39 кв.м

56:41:0000000:13:3У1, общей площадью – 27760 кв.м.

Проект межевания территории для строительства объекта: «Строительство автомобильной дороги «Восточный обход г. Медногорска в Оренбургской области»

17 000
281 500

387 500
3 281 500



17 000
281 000

387 500
3 281 000

Масштаб 1 : 5000

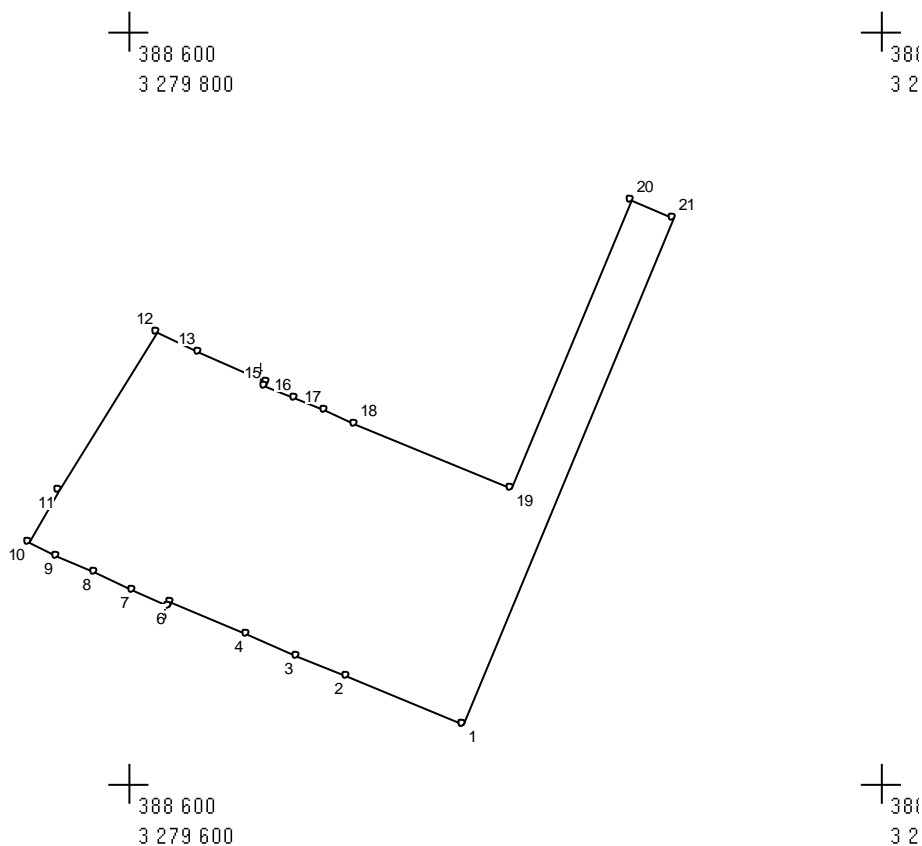
№№ пун-ктов	X	Y
1	387311,50	3281149,96
2	387321,44	3281161,35
3	387351,80	3281203,27
4	387115,81	3281560,75
5	387109,95	3281569,62
6	387148,33	3281620,46
7	387161,63	3281642,82
8	387127,64	3281594,84
9	387091,73	3281544,84
10	387057,89	3281494,57
11	387072,08	3281512,64
12	387077,90	3281503,82

Площадь = 27760 кв.м

Ведомость координат характерных точек образуемых частей земельных участков, предназначенных в целях установления публичного сервитута для размещения и использования объекта

**56:41:0000000:2/чзу1, общей площадью - 9071 кв.м
(многоконтурный, 3 контура)**

56:41:0000000:2/чзу1(1)



Масштаб 1 : 2000

№№ пун-ктов	X	Y
1	388415,58	3279888,09
2	388428,36	3279857,26
3	388433,86	3279844,03
4	388439,42	3279830,73
5	388447,99	3279810,68
6	388447,08	3279810,28
7	388451,45	3279800,33
8	388455,86	3279790,56
9	388460,49	3279780,56
10	388464,14	3279772,91
11	388478,08	3279781,12
12	388519,93	3279806,98

Проект межевания территории для строительства объекта: «Строительство автомобильной дороги «Восточный обход г. Медногорска в Оренбургской области»

13	388514,74	3279818,10
14	388506,67	3279836,23
15	388505,76	3279835,82
16	388502,35	3279843,73
17	388498,96	3279851,69
18	388495,59	3279859,69
19	388478,37	3279901,14
20	388554,91	3279932,88
21	388550,32	3279943,96

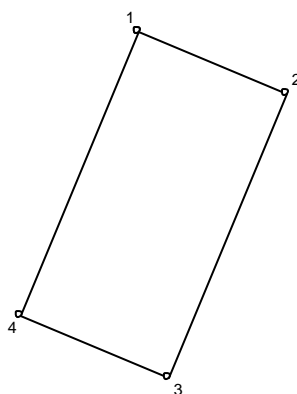
Площадь = 8634,51 кв.м

56:41:0000000:2/чзу1(2)

00
950

+

388 450
3 279 950



00
900

+

388 450
3 279 900

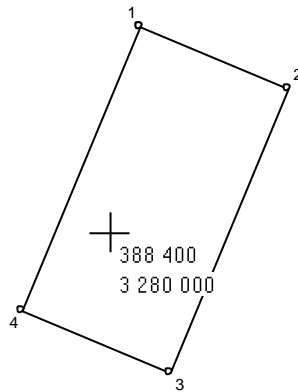
Масштаб 1 : 500

№№ пун-ктов	X	Y
1	388438,90	3279940,72
2	388434,80	3279950,60
3	388415,96	3279942,79
4	388420,06	3279932,90

Площадь - 218,27 кв.м

56:41:0000000:2/чзу1(3)

Проект межевания территории для строительства объекта: «Строительство автомобильной дороги «Восточный обход г. Медногорска в Оренбургской области»



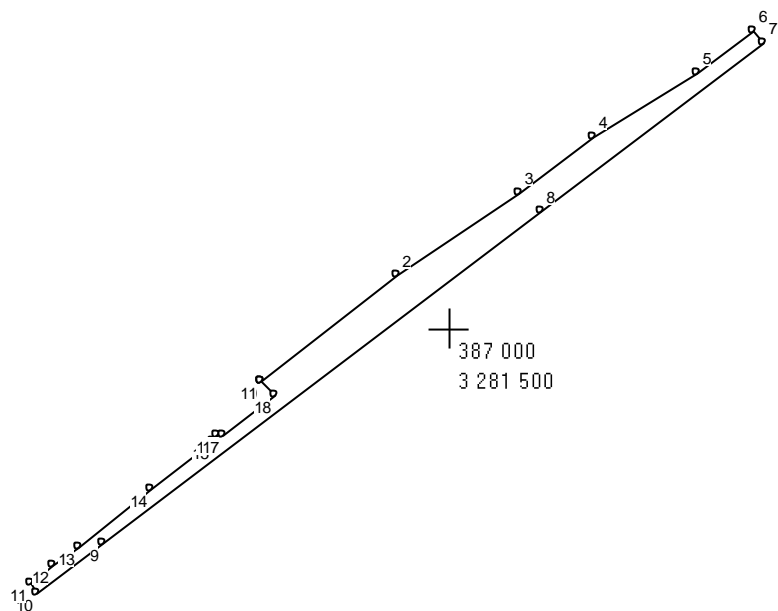
Масштаб 1 : 500

№№ пун-ктов	X	Y
1	388413,56	3280001,83
2	388409,46	3280011,71
3	388390,62	3280003,90
4	388394,72	3279994,01

Площадь -218,27 кв.м

56:41:0000000:15/чзу1, общей площадью - 9164 кв.м

Проект межевания территории для строительства объекта: «Строительство автомобильной дороги «Восточный обход г. Медногорска в Оренбургской области»



Масштаб 1 : 5000

№№ пун-ктов	X	Y
1	386964,43	3281375,56
2	387035,23	3281465,71
3	387089,65	3281546,66
4	387125,93	3281596,17
5	387168,83	3281664,95
6	387196,87	3281702,09
7	387188,34	3281708,49
8	387077,55	3281561,38
9	386857,08	3281269,90
10	386824,21	3281226,86
11	386830,76	3281221,85
12	386841,92	3281236,85
13	386854,60	3281254,38
14	386892,47	3281302,43
15	386924,01	3281343,75
16	386928,17	3281345,75
17	386928,56	3281349,62
18	386955,32	3281383,98
19	386964,43	3281375,56

Площадь = 9164 кв.м

3. Сведения о границах территории, в отношении которой осуществляется подготовка проекта межевания

№№ пун-ктов	Координаты, м	
	X	Y
1	3273518,78	396652,53
2	3273545,87	396622,04
3	3273599,19	396588,49
4	3273580,63	396559,00
5	3273631,22	396502,08
6	3273638,63	396493,75
7	3273645,78	396485,74
8	3273652,56	396478,18
9	3273660,53	396469,40
10	3273668,28	396460,98
11	3273675,56	396453,20
12	3273682,72	396445,72
13	3273690,22	396438,06
14	3273698,86	396429,49
15	3273706,64	396422,04
16	3273714,79	396414,49
17	3273723,23	396406,98
18	3273731,87	396399,60
19	3273740,46	396392,55
20	3273749,27	396385,62
21	3273758,13	396378,91
22	3273767,23	396372,30
23	3273776,38	396365,92
24	3273785,67	396359,72
25	3273795,07	396353,70
26	3273804,55	396347,90
27	3273814,15	396342,27
28	3273823,94	396336,79
29	3273833,66	396331,60
30	3273843,57	396326,55
31	3273853,51	396321,72
32	3273863,73	396317,01
33	3273873,84	396312,61
34	3273884,00	396308,32
35	3273894,24	396304,27
36	3273904,50	396300,34
37	3273914,78	396296,55
38	3273916,15	396300,31
39	3273940,02	396291,93
40	3273964,34	396283,81
41	3273976,62	396279,72
42	3274045,23	396257,10
43	3274063,55	396251,04
44	3274082,01	396244,83
45	3274100,57	396238,37
46	3274119,20	396231,57
47	3274137,86	396224,32
48	3274161,14	396214,48
49	3274183,64	396203,96
50	3274205,47	396192,12
51	3274227,31	396180,29

Проект межевания территории для строительства объекта: «Строительство автомобильной дороги «Восточный обход г. Медногорска в Оренбургской области»

52	3274248,40	396167,18
53	3274264,34	396156,53
54	3274279,87	396145,56
55	3274292,03	396136,62
56	3274303,98	396127,57
57	3274315,75	396118,45
58	3274313,28	396115,30
59	3274326,02	396105,26
60	3274338,62	396095,21
61	3274344,88	396090,21
62	3274352,08	396084,45
63	3274373,25	396107,59
64	3274360,57	396115,26
65	3273654,69	396517,15
66	3273642,02	396594,75
67	3273737,22	396791,63
68	3273756,12	396782,48
69	3273663,82	396591,58
70	3273673,80	396530,43
71	3273686,81	396523,03
72	3274241,77	396207,01
73	3274271,48	396259,19
74	3273721,55	396572,29
75	3273726,09	396582,54
76	3273810,14	396756,37
77	3273829,04	396747,22
78	3273748,68	396581,01
79	3274286,60	396274,75
80	3274275,82	396256,72
81	3274246,11	396204,53
82	3274371,44	396133,16
83	3274375,00	396136,92
84	3274410,43	396174,26
85	3274413,95	396177,97
86	3274334,79	396223,14
87	3274345,57	396241,17
88	3274424,91	396196,03
89	3274427,87	396200,13
90	3274469,15	396257,35
91	3274472,08	396261,41
92	3273853,26	396613,53
93	3273901,07	396712,40
94	3273913,67	396706,30
95	3273871,56	396619,22
96	3274479,11	396273,15
97	3274483,40	396270,59
98	3274476,26	396258,66
99	3274429,08	396193,27
100	3274417,95	396174,92
101	3274375,44	396130,11
102	3274371,38	396123,43
103	3274391,75	396107,12
104	3274393,40	396105,81
105	3274400,41	396115,44
106	3274430,30	396168,43
107	3274442,30	396184,90

Проект межевания территории для строительства объекта: «Строительство автомобильной дороги «Восточный обход г. Медногорска в Оренбургской области»

108	3274487,68	396249,90
109	3274495,75	396261,01
110	3274499,80	396258,07
111	3274610,39	396168,19
112	3274831,26	395906,00
113	3274865,08	395842,90
114	3274852,75	395836,29
115	3274819,67	395897,98
116	3274599,68	396159,17
117	3274491,75	396247,00
118	3274446,37	396182,00
119	3274538,50	396107,63
120	3274753,16	395852,72
121	3274782,24	395798,49
122	3274763,73	395788,56
123	3274735,73	395840,80
124	3274522,44	396094,10
125	3274434,52	396165,72
126	3274432,04	396161,33
127	3274407,12	396117,17
128	3274404,62	396112,74
129	3274476,55	396055,44
130	3274685,65	395807,21
131	3274710,85	395760,21
132	3274692,34	395750,29
133	3274668,18	395795,37
134	3274460,49	396041,91
135	3274392,60	396096,22
136	3274386,90	396100,22
137	3274367,26	396072,30
138	3274418,74	396031,11
139	3274436,69	396016,70
140	3274454,72	396002,03
141	3274477,18	395983,09
142	3274479,80	395986,12
143	3274490,48	395976,73
144	3274501,07	395967,11
145	3274509,81	395958,89
146	3274515,00	395953,86
147	3274539,81	395929,56
148	3274561,83	395902,71
149	3274583,84	395875,86
150	3274602,80	395846,77
151	3274615,53	395826,46
152	3274625,55	395809,41
153	3274637,01	395788,88
154	3274646,18	395771,80
155	3274673,63	395740,25
156	3274698,18	395712,04
157	3274721,02	395618,74
158	3274768,70	395526,62
159	3274773,11	395528,98
160	3274799,01	395542,82
161	3274822,28	395554,87
162	3274844,45	395564,49
163	3274867,39	395576,37

Проект межевания территории для строительства объекта: «Строительство автомобильной дороги «Восточный обход г. Медногорска в Оренбургской области»

164	3274871,92	395578,71
165	3274937,64	395609,33
166	3274942,03	395611,53
167	3274953,47	395617,37
168	3274955,74	395612,92
169	3275041,37	395444,81
170	3275028,93	395438,37
171	3274944,29	395607,07
172	3274939,83	395604,84
173	3274874,13	395574,22
174	3274869,69	395571,93
175	3274962,60	395392,36
176	3274945,87	395379,14
177	3274851,04	395562,27
178	3274846,60	395559,97
179	3274824,42	395550,35
180	3274819,98	395548,05
181	3274934,56	395326,78
182	3274999,75	395378,25
183	3275010,17	395359,70
184	3274942,75	395306,55
185	3274919,80	395309,62
186	3274801,34	395538,39
187	3274771,00	395522,18
188	3274907,18	395259,07
189	3274923,51	395226,81
190	3274938,48	395250,85
191	3274955,59	395273,41
192	3274974,71	395294,39
193	3274995,57	395313,44
194	3275012,25	395327,36
195	3275052,60	395278,97
196	3275035,92	395265,06
197	3275015,82	395246,23
198	3274997,93	395225,51
199	3274982,45	395202,74
200	3274969,55	395178,59
201	3274957,98	395153,59
202	3275097,36	394843,87
203	3275099,64	394844,89
204	3275165,30	394698,99
205	3275163,02	394697,96
206	3275168,29	394686,25
207	3275205,21	394688,22
208	3275001,46	395141,13
209	3275010,43	395182,02
210	3275083,47	395264,67
211	3275099,21	395250,77
212	3275029,77	395172,19
213	3275023,46	395143,41
214	3275228,12	394688,13
215	3275233,50	394688,39
216	3275286,69	394690,96
217	3275292,03	394691,22
218	3275087,61	395147,04
219	3275144,17	395211,04

Проект межевания территории для строительства объекта: «Строительство автомобильной дороги «Восточный обход г. Медногорска в Оренбургской области»

220	3275159,90	395197,13
221	3275112,32	395143,29
222	3275315,93	394690,64
223	3275321,45	394690,60
224	3275399,55	394690,13
225	3275405,04	394690,09
226	3275206,46	395129,00
227	3275219,85	395144,16
228	3275230,34	395134,89
229	3275222,93	395126,50
230	3275424,85	394684,97
231	3275422,56	394684,82
232	3275404,98	394685,09
233	3275315,86	394685,64
234	3275292,09	394686,22
235	3275228,23	394683,13
236	3275205,33	394683,22
237	3275170,49	394681,36
238	3275184,52	394650,19
239	3275186,58	394645,60
240	3275247,36	394637,12
241	3275259,61	394635,88
242	3275312,67	394630,52
243	3275320,80	394630,33
244	3275328,87	394631,38
245	3275336,68	394633,65
246	3275344,05	394637,10
247	3275352,57	394641,91
248	3275359,45	394629,71
249	3275350,93	394624,91
250	3275341,62	394620,55
251	3275331,74	394617,68
252	3275321,54	394616,34
253	3275311,26	394616,59
254	3275258,20	394621,95
255	3275196,12	394624,41
256	3275198,16	394619,88
257	3275221,91	394567,10
258	3275230,75	394547,73
259	3275237,56	394533,00
260	3275273,69	394550,42
261	3275294,53	394560,40
262	3275333,98	394579,22
263	3275379,45	394579,22
264	3275470,35	394586,16
265	3275484,51	394586,44
266	3275535,95	394510,14
267	3276570,14	394095,26
268	3276564,93	394082,27
269	3275526,73	394498,75
270	3275470,59	394581,17
271	3275464,86	394580,73
272	3275385,40	394574,66
273	3275379,64	394574,22
274	3275474,07	394433,68
275	3276535,14	394008,02

Проект межевания территории для строительства объекта: «Строительство автомобильной дороги «Восточный обход г. Медногорска в Оренбургской области»

276	3276527,32	393988,53
277	3275460,24	394416,60
278	3275354,27	394574,22
279	3275348,27	394574,22
280	3275335,11	394574,22
281	3275301,26	394558,07
282	3275296,69	394555,89
283	3275420,74	394367,80
284	3276504,98	393932,84
285	3276501,09	393923,12
286	3276497,16	393913,35
287	3275406,92	394350,72
288	3275275,86	394545,91
289	3275239,69	394528,47
290	3275250,68	394505,67
291	3275260,57	394486,29
292	3275272,87	394463,98
293	3275287,30	394440,36
294	3275295,00	394428,80
295	3275311,29	394406,11
296	3275328,73	394384,05
297	3275347,31	394362,73
298	3275366,96	394342,21
299	3275387,63	394322,58
300	3275409,27	394303,92
301	3275431,99	394286,56
302	3275455,18	394270,58
303	3275479,67	394255,45
304	3275504,30	394241,88
305	3275529,76	394229,42
306	3275555,81	394218,01
307	3275581,20	394207,87
308	3275607,35	394198,04
309	3275634,13	394188,29
310	3275638,18	394199,59
311	3276385,32	393931,58
312	3276394,10	393928,43
313	3276544,55	393904,49
314	3276551,06	393896,97
315	3276518,73	393880,14
316	3276517,46	393877,70
317	3276525,18	393873,68
318	3276525,18	393873,69
319	3276556,92	393890,21
320	3276633,18	393802,11
321	3276668,53	393770,80
322	3276701,49	393736,99
323	3276717,80	393751,72
324	3276601,94	393843,20
325	3276609,08	393851,14
326	3276616,18	393859,05
327	3276733,60	393765,99
328	3276778,74	393806,75
329	3276640,08	393915,26
330	3276650,37	393934,01
331	3276794,54	393821,02

Проект межевания территории для строительства объекта: «Строительство автомобильной дороги «Восточный обход г. Медногорска в Оренбургской области»

332	3276854,72	393875,37
333	3276690,92	394004,20
334	3276698,42	394016,77
335	3276865,25	393884,88
336	3276976,89	393710,40
337	3276965,26	393703,22
338	3276857,42	393871,16
339	3276797,23	393816,81
340	3276896,54	393661,65
341	3276878,90	393650,40
342	3276781,43	393802,54
343	3276736,30	393761,78
344	3276828,32	393618,40
345	3276810,42	393607,24
346	3276720,50	393747,51
347	3276704,83	393733,27
348	3276746,15	393681,85
349	3276781,99	393626,48
350	3276841,17	393558,24
351	3276821,66	393536,25
352	3276819,78	393535,51
353	3276820,87	393531,47
354	3276822,81	393532,23
355	3276844,31	393554,62
356	3276850,44	393547,56
357	3276851,02	393543,31
358	3276852,05	393372,08
359	3276855,03	393332,92
360	3276855,62	393312,80
361	3276855,68	393292,83
362	3276855,30	393273,03
363	3276854,60	393253,40
364	3276853,68	393233,94
365	3276852,91	393219,46
366	3276852,38	393209,85
367	3276850,32	393172,64
368	3276855,31	393172,37
369	3276834,32	392792,97
370	3276829,33	392793,25
371	3276828,07	392770,51
372	3276825,11	392674,85
373	3276843,38	392610,24
374	3276826,94	392515,51
375	3276831,88	392166,68
376	3276866,39	392166,04
377	3276888,68	393349,06
378	3276909,67	393348,66
379	3276887,38	392165,65
380	3276947,37	392164,52
381	3276969,66	393347,53
382	3276990,66	393347,13
383	3276968,37	392164,12
384	3277048,36	392162,62
385	3277070,64	393345,63
386	3277084,64	393345,36
387	3277062,35	392162,35

Проект межевания территории для строительства объекта: «Строительство автомобильной дороги «Восточный обход г. Медногорска в Оренбургской области»

388	3277062,35	392157,35
389	3276831,95	392161,68
390	3276832,74	392105,56
391	3276833,59	392045,55
392	3276839,56	391624,26
393	3277069,85	391603,82
394	3277069,41	391598,84
395	3277050,80	391263,36
396	3277009,64	390922,57
397	3276995,70	390923,80
398	3277036,64	391263,12
399	3277055,47	391600,08
400	3276975,78	391607,12
401	3276960,43	391270,85
402	3276916,01	390930,84
403	3276895,09	390932,69
404	3276940,38	391271,38
405	3276954,86	391608,97
406	3276895,09	391614,25
407	3276882,91	391277,91
408	3276835,32	390937,98
409	3276814,40	390939,82
410	3276864,42	391279,33
411	3276874,18	391616,19
412	3276839,63	391619,26
413	3276841,52	391485,77
414	3276841,72	391459,80
415	3276841,58	391433,82
416	3276841,12	391407,84
417	3276840,32	391381,85
418	3276839,20	391355,86
419	3276837,73	391329,89
420	3276836,88	391316,91
421	3276835,94	391303,93
422	3276834,92	391290,96
423	3276833,81	391277,99
424	3276832,63	391265,04
425	3276831,36	391252,09
426	3276830,00	391239,15
427	3276828,57	391226,22
428	3276825,45	391200,39
429	3276822,00	391174,61
430	3276818,22	391148,88
431	3276814,12	391123,22
432	3276809,69	391097,62
433	3276804,94	391072,09
434	3276789,68	390992,97
435	3276777,09	390969,93
436	3276772,01	390943,57
437	3276760,99	390886,47
438	3276764,12	390860,41
439	3276734,55	390707,13
440	3276879,02	390677,34
441	3276876,37	390663,59
442	3276731,20	390689,75
443	3276713,76	390599,34

Проект межевания территории для строительства объекта: «Строительство автомобильной дороги «Восточный обход г. Медногорска в Оренбургской области»

444	3276711,05	390585,24
445	3276708,40	390571,23
446	3276705,84	390557,29
447	3276703,45	390543,59
448	3276701,80	390533,41
449	3276699,12	390515,69
450	3276697,32	390501,88
451	3276695,77	390487,67
452	3276694,52	390472,82
453	3276693,70	390458,74
454	3276693,22	390444,54
455	3276693,10	390430,41
456	3276693,35	390415,75
457	3276693,98	390401,02
458	3276694,96	390386,69
459	3276696,27	390372,67
460	3276697,99	390358,15
461	3276700,08	390343,78
462	3276702,51	390329,58
463	3276705,34	390315,26
464	3276708,81	390299,88
465	3276711,57	390287,32
466	3276715,50	390273,46
467	3276719,77	390259,73
468	3276724,36	390246,14
469	3276729,27	390232,71
470	3276734,49	390219,44
471	3276740,02	390206,35
472	3276745,84	390193,45
473	3276751,95	390180,73
474	3276758,34	390168,23
475	3276764,99	390155,93
476	3276771,94	390143,80
477	3276779,22	390131,79
478	3276786,81	390119,90
479	3276794,72	390108,16
480	3276802,94	390096,57
481	3276811,47	390085,15
482	3276820,31	390073,90
483	3276829,45	390062,85
484	3276838,88	390052,00
485	3276848,59	390041,36
486	3276858,59	390030,95
487	3276869,25	390021,19
488	3276880,09	390011,11
489	3276890,49	390001,93
490	3276901,93	389992,33
491	3276913,17	389983,38
492	3276924,89	389974,53
493	3276941,97	389962,46
494	3276958,03	389940,15
495	3276984,29	389936,31
496	3276990,47	389932,91
497	3276997,93	389928,94
498	3277010,44	389922,59
499	3277023,79	389916,20

Проект межевания территории для строительства объекта: «Строительство автомобильной дороги «Восточный обход г. Медногорска в Оренбургской области»

500	3277036,05	389910,66
501	3277049,85	389904,71
502	3277062,06	389899,65
503	3277075,13	389894,41
504	3277088,33	389889,24
505	3277101,64	389884,12
506	3277115,06	389879,01
507	3277824,16	389609,09
508	3277843,82	389601,73
509	3277863,56	389594,57
510	3277883,39	389587,63
511	3277903,29	389580,89
512	3277923,27	389574,36
513	3277943,32	389568,05
514	3277963,44	389561,95
515	3277983,63	389556,06
516	3278003,87	389550,40
517	3278024,18	389544,94
518	3278044,54	389539,71
519	3278064,95	389534,69
520	3278085,40	389529,89
521	3278105,91	389525,32
522	3278126,45	389520,96
523	3278147,03	389516,82
524	3278590,97	389430,06
525	3278591,74	389433,98
526	3278619,29	389428,55
527	3278619,30	389428,55
528	3278639,27	389424,43
529	3278659,39	389420,00
530	3278675,55	389416,16
531	3278695,83	389410,89
532	3278712,07	389406,21
533	3278729,50	389400,68
534	3278746,78	389394,64
535	3278759,64	389389,78
536	3278776,62	389382,87
537	3278793,39	389375,47
538	3278809,94	389367,59
539	3278826,24	389359,24
540	3278846,25	389348,17
541	3278859,32	389340,42
542	3278872,14	389332,45
543	3278884,73	389324,30
544	3278897,11	389316,01
545	3278909,30	389307,63
546	3278921,33	389299,20
547	3278933,21	389290,74
548	3278948,88	389279,49
549	3279029,70	389221,35
550	3279027,37	389218,10
551	3279064,11	389191,67
552	3279082,13	389225,55
553	3278646,27	389457,71
554	3277994,49	389588,85
555	3277212,00	389878,80

Проект межевания территории для строительства объекта: «Строительство автомобильной дороги «Восточный обход г. Медногорска в Оренбургской области»

556	3276966,83	389972,45
557	3276843,47	390100,40
558	3276739,11	390322,33
559	3276745,89	390532,02
560	3276766,71	390531,37
561	3276760,26	390326,70
562	3276862,47	390109,34
563	3276979,12	389988,98
564	3277218,78	389898,29
565	3278000,25	389609,11
566	3278653,23	389477,68
567	3279091,87	389244,16
568	3279120,08	389297,11
569	3278673,45	389534,81
570	3278016,70	389667,00
571	3277240,12	389954,99
572	3276997,44	390048,60
573	3276916,77	390134,87
574	3276820,68	390339,20
575	3276826,72	390530,77
576	3276847,71	390530,11
577	3276841,83	390343,58
578	3276935,77	390143,81
579	3277009,74	390065,12
580	3277247,42	389974,68
581	3278022,46	389687,26
582	3278680,78	389554,79
583	3279129,95	389315,65
584	3279167,56	389386,26
585	3278708,10	389630,82
586	3278044,39	389764,45
587	3277275,24	390049,69
588	3277046,19	390137,19
589	3277008,17	390177,85
590	3276922,39	390360,25
591	3276927,73	390529,33
592	3276941,35	390528,90
593	3276936,49	390363,17
594	3277020,84	390183,81
595	3277054,22	390148,30
596	3277280,11	390062,82
597	3278048,23	389777,96
598	3278712,19	389644,30
599	3279174,14	389398,61
600	3279178,55	389396,26
601	3279068,17	389188,75
602	3279212,87	389084,67
603	3279232,26	389070,64
604	3279236,33	389067,73
605	3279346,31	389205,38
606	3279357,54	389197,02
607	3279258,47	389051,37
608	3279262,45	389048,36
609	3279270,96	389041,84
610	3279285,87	389030,07
611	3279300,61	389017,86

Проект межевания территории для строительства объекта: «Строительство автомобильной дороги «Восточный обход г. Медногорска в Оренбургской области»

612	3279312,83	389007,22
613	3279485,41	389163,67
614	3279851,86	388759,80
615	3279920,28	388719,24
616	3279913,14	388707,20
617	3279842,91	388748,83
618	3279478,40	389150,56
619	3279419,15	389096,80
620	3279791,76	388686,15
621	3279872,34	388638,38
622	3279861,63	388620,32
623	3279778,33	388669,70
624	3279403,60	389082,69
625	3279359,16	389042,37
626	3279739,96	388622,69
627	3279831,03	388568,70
628	3279820,32	388550,64
629	3279726,54	388606,24
630	3279343,54	389028,34
631	3279316,55	389003,88
632	3279331,26	388990,10
633	3279347,69	388973,65
634	3279366,91	388953,09
635	3279367,65	388953,77
636	3279375,74	388944,74
637	3279383,71	388935,69
638	3279391,56	388926,62
639	3279399,33	388917,56
640	3279407,01	388908,51
641	3279414,64	388899,50
642	3279423,94	388888,51
643	3279423,18	388887,86
644	3279570,57	388713,61
645	3279584,58	388697,08
646	3279585,34	388697,73
647	3279591,70	388690,29
648	3279598,19	388682,76
649	3279604,55	388675,47
650	3279611,27	388667,88
651	3279617,92	388660,50
652	3279624,39	388653,47
653	3279631,47	388645,95
654	3279638,40	388638,79
655	3279645,25	388631,92
656	3279652,02	388625,33
657	3279659,62	388617,62
658	3279667,11	388610,98
659	3279674,72	388604,46
660	3279682,44	388598,07
661	3279690,26	388591,80
662	3279698,18	388585,66
663	3279706,21	388579,65
664	3279714,33	388573,78
665	3279722,55	388568,04
666	3279730,86	388562,44
667	3279739,25	388556,98

Проект межевания территории для строительства объекта: «Строительство автомобильной дороги «Восточный обход г. Медногорска в Оренбургской области»

668	3279747,73	388551,66
669	3279756,28	388546,49
670	3279764,91	388541,46
671	3279773,61	388536,58
672	3279782,39	388531,86
673	3279791,22	388527,28
674	3279803,17	388521,71
675	3279818,10	388514,74
676	3279836,23	388506,67
677	3279835,82	388505,76
678	3279843,73	388502,35
679	3279851,69	388498,96
680	3279859,69	388495,59
681	3279901,14	388478,37
682	3279932,88	388554,91
683	3279943,96	388550,32
684	3279902,61	388450,58
685	3279939,26	388435,38
686	3279940,72	388438,90
687	3279950,60	388434,80
688	3279949,14	388431,28
689	3280000,37	388410,04
690	3280001,83	388413,56
691	3280011,71	388409,46
692	3280010,25	388405,94
693	3280038,46	388394,25
694	3280047,94	388417,12
695	3280060,90	388411,36
696	3280071,71	388406,41
697	3280076,98	388417,75
698	3280100,78	388406,23
699	3280122,75	388394,65
700	3280140,98	388384,21
701	3280158,90	388373,15
702	3280176,48	388361,49
703	3280193,69	388349,25
704	3280210,49	388336,44
705	3280226,86	388323,09
706	3280242,78	388309,22
707	3280258,22	388294,85
708	3280273,16	388280,00
709	3280292,26	388259,52
710	3280282,93	388251,19
711	3280328,67	388193,50
712	3280339,10	388178,17
713	3280349,91	388161,24
714	3280360,20	388144,18
715	3280370,06	388127,05
716	3280377,22	388114,19
717	3280382,29	388104,93
718	3280388,83	388092,82
719	3280395,67	388080,06
720	3280401,32	388069,48
721	3280456,12	388027,18
722	3280435,50	388005,98
723	3280432,70	388004,48

Проект межевания территории для строительства объекта: «Строительство автомобильной дороги «Восточный обход г. Медногорска в Оренбургской области»

724	3280436,26	387999,40
725	3280438,13	388000,40
726	3280461,01	388023,41
727	3280462,13	388022,55
728	3280467,25	387946,07
729	3280475,86	387930,11
730	3280484,54	387914,35
731	3280493,34	387898,83
732	3280502,35	387883,60
733	3280511,61	387868,69
734	3280518,77	387857,76
735	3280530,80	387840,51
736	3280543,49	387823,69
737	3280556,82	387807,32
738	3280570,75	387791,45
739	3280585,26	387776,10
740	3280600,32	387761,32
741	3280615,90	387747,12
742	3280631,96	387733,54
743	3280642,15	387725,43
744	3280652,58	387717,47
745	3280663,20	387709,64
746	3280674,01	387701,93
747	3280682,23	387696,21
748	3280687,75	387692,42
749	3280814,79	387884,67
750	3280818,96	387881,92
751	3281063,20	387720,52
752	3281049,39	387712,87
753	3280811,24	387870,24
754	3280767,14	387803,49
755	3280971,10	387668,71
756	3280950,51	387657,15
757	3280755,56	387785,97
758	3280722,48	387735,91
759	3280891,77	387624,05
760	3280871,32	387612,39
761	3280710,91	387718,39
762	3280691,88	387689,60
763	3280709,45	387677,81
764	3280727,27	387666,03
765	3280741,15	387656,86
766	3280743,08	387659,78
767	3280841,03	387595,12
768	3280960,06	387516,54
769	3280958,13	387513,62
770	3281024,88	387469,56
771	3281043,90	387498,35
772	3280914,23	387584,04
773	3280934,39	387595,88
774	3281055,48	387515,87
775	3281088,56	387565,93
776	3280993,59	387628,68
777	3281013,78	387640,51
778	3281100,14	387583,45
779	3281144,24	387650,19

Проект межевания территории для строительства объекта: «Строительство автомобильной дороги «Восточный обход г. Медногорска в Оренбургской области»

780	3281092,23	387684,56
781	3281105,89	387692,32
782	3281151,96	387661,87
783	3281156,13	387659,11
784	3281029,05	387466,80
785	3281560,75	387115,81
786	3281569,62	387109,95
787	3281620,46	387148,33
788	3281702,09	387196,87
789	3281708,49	387188,34
790	3281561,38	387077,55
791	3281269,90	386857,08
792	3281226,85	386824,21
793	3281221,85	386830,76
794	3281193,49	386809,67
795	3281344,23	386940,74
796	3281375,56	386964,43
797	3281465,73	387035,23
798	3281512,64	387072,08
799	3281503,82	387077,90
800	3280923,43	387461,04
801	3280918,19	387453,12
802	3280701,21	387596,36
803	3280706,44	387604,28
804	3280688,55	387616,10
805	3280672,44	387626,77
806	3280656,27	387637,63
807	3280640,09	387648,77
808	3280623,97	387660,28
809	3280608,45	387671,83
810	3280592,18	387684,69
811	3280574,34	387699,78
812	3280557,03	387715,55
813	3280540,30	387731,97
814	3280524,18	387749,02
815	3280508,71	387766,65
816	3280493,91	387784,83
817	3280479,81	387803,52
818	3280466,44	387822,68
819	3280456,40	387838,11
820	3280444,49	387857,58
821	3280435,65	387872,75
822	3280428,77	387885,00
823	3280420,17	387900,66
824	3280411,75	387916,27
825	3280370,25	387948,33
826	3280368,24	387963,06
827	3280385,83	387972,46
828	3280382,76	387977,81
829	3280366,14	387968,93
830	3280352,80	387961,80
831	3280350,95	387963,23
832	3280345,75	388039,79
833	3280338,67	388053,02
834	3280331,09	388067,18
835	3280322,04	388083,79

Проект межевания территории для строительства объекта: «Строительство автомобильной дороги «Восточный обход г. Медногорска в Оренбургской области»

836	3280312,88	388100,16
837	3280303,11	388116,90
838	3280298,76	388124,14
839	3280291,47	388135,83
840	3280283,98	388147,29
841	3280235,93	388209,24
842	3280226,60	388200,92
843	3280205,86	388222,92
844	3280192,82	388235,61
845	3280179,35	388247,87
846	3280165,47	388259,70
847	3280151,21	388271,07
848	3280136,59	388281,97
849	3280121,62	388292,37
850	3280106,34	388302,26
851	3280090,78	388311,64
852	3280074,95	388320,48
853	3280060,41	388328,03
854	3280039,85	388337,96
855	3280045,12	388349,30
856	3280036,65	388353,19
857	3280023,81	388358,91
858	3280033,56	388382,42
859	3280005,35	388394,12
860	3280003,90	388390,62
861	3279994,01	388394,72
862	3279995,46	388398,22
863	3279944,24	388419,46
864	3279942,79	388415,96
865	3279932,90	388420,06
866	3279934,35	388423,56
867	3279897,70	388438,75
868	3279888,09	388415,58
869	3279857,26	388428,36
870	3279844,03	388433,86
871	3279830,73	388439,42
872	3279810,68	388447,99
873	3279810,28	388447,08
874	3279800,33	388451,45
875	3279790,56	388455,86
876	3279780,56	388460,49
877	3279770,97	388465,07
878	3279761,09	388469,95
879	3279751,48	388474,67
880	3279741,90	388479,85
881	3279732,39	388485,18
882	3279722,96	388490,68
883	3279713,62	388496,33
884	3279704,36	388502,14
885	3279695,19	388508,10
886	3279686,11	388514,21
887	3279677,13	388520,48
888	3279668,25	388526,89
889	3279659,47	388533,44
890	3279650,80	388540,14
891	3279642,25	388546,98

Проект межевания территории для строительства объекта: «Строительство автомобильной дороги «Восточный обход г. Медногорска в Оренбургской области»

892	3279633,81	388553,95
893	3279625,76	388561,23
894	3279617,55	388568,59
895	3279609,50	388576,07
896	3279601,54	388583,73
897	3279594,01	388591,23
898	3279586,59	388598,84
899	3279578,81	388607,04
900	3279571,83	388614,58
901	3279564,43	388622,75
902	3279557,15	388630,94
903	3279549,97	388639,15
904	3279542,87	388647,37
905	3279535,85	388655,59
906	3279536,61	388656,24
907	3279522,47	388672,92
908	3279375,07	388847,18
909	3279374,31	388846,53
910	3279365,01	388857,52
911	3279360,87	388862,42
912	3279352,61	388872,16
913	3279344,36	388881,82
914	3279336,11	388891,37
915	3279327,83	388900,80
916	3279319,50	388910,09
917	3279320,24	388910,77
918	3279307,30	388924,73
919	3279287,46	388944,82
920	3279268,61	388962,24
921	3279259,26	388970,33
922	3279252,10	388976,31
923	3279244,84	388982,22
924	3279237,47	388988,07
925	3279230,01	388993,86
926	3279221,37	389000,43
927	3279217,39	389003,43
928	3279111,75	388866,69
929	3279100,52	388875,04
930	3279202,18	389014,66
931	3279198,12	389017,61
932	3279189,19	389024,08
933	3279176,08	389033,52
934	3278990,58	389166,96
935	3278988,24	389163,71
936	3278907,42	389221,85
937	3278888,03	389235,75
938	3278872,62	389246,66
939	3278857,23	389257,28
940	3278841,81	389267,54
941	3278826,33	389277,37
942	3278810,75	389286,68
943	3278792,98	389296,52
944	3278778,50	389303,93
945	3278763,80	389310,93
946	3278748,90	389317,50
947	3278730,02	389325,11

Проект межевания территории для строительства объекта: «Строительство автомобильной дороги «Восточный обход г. Медногорска в Оренбургской области»

948	3278710,90	389332,02
949	3278691,56	389338,24
950	3278678,50	389342,02
951	3278665,26	389345,54
952	3278651,86	389348,85
953	3278634,40	389352,84
954	3278624,62	389354,96
955	3278610,80	389357,83
956	3278596,87	389360,62
957	3278578,12	389364,30
958	3278578,89	389368,23
959	3278576,81	389368,63
960	3278134,95	389454,99
961	3278113,71	389459,26
962	3278092,51	389463,76
963	3278071,35	389468,48
964	3278050,24	389473,43
965	3278029,17	389478,61
966	3278008,16	389484,01
967	3277987,21	389489,64
968	3277966,31	389495,49
969	3277945,48	389501,56
970	3277924,72	389507,86
971	3277904,03	389514,37
972	3277883,41	389521,11
973	3277862,87	389528,06
974	3277842,41	389535,23
975	3277822,04	389542,62
976	3277801,75	389550,21
977	3277334,97	389727,89
978	3277314,86	389560,20
979	3277300,93	389561,63
980	3277316,03	389735,10
981	3277092,65	389820,13
982	3277079,40	389825,18
983	3277065,58	389830,49
984	3277052,58	389835,58
985	3277039,07	389840,99
986	3277024,62	389846,97
987	3277011,93	389852,44
988	3276998,48	389858,50
989	3276984,78	389865,00
990	3276971,41	389871,72
991	3276958,61	389878,52
992	3276944,62	389886,41
993	3276931,79	389894,06
994	3276918,02	389902,74
995	3276905,68	389910,95
996	3276892,33	389920,31
997	3276879,00	389930,19
998	3276867,25	389939,36
999	3276855,71	389948,81
1000	3276842,17	389959,54
1001	3276830,31	389970,46
1002	3276818,69	389981,72
1003	3276807,32	389993,31

Проект межевания территории для строительства объекта: «Строительство автомобильной дороги «Восточный обход г. Медногорска в Оренбургской области»

1004	3276796,21	390005,22
1005	3276785,36	390017,45
1006	3276774,81	390029,98
1007	3276764,56	390042,80
1008	3276754,61	390055,91
1009	3276744,99	390069,28
1010	3276735,70	390082,92
1011	3276726,75	390096,80
1012	3276718,16	390110,92
1013	3276709,93	390125,26
1014	3276702,07	390139,80
1015	3276694,59	390154,54
1016	3276687,49	390169,45
1017	3276680,79	390184,53
1018	3276674,48	390199,75
1019	3276668,57	390215,10
1020	3276663,06	390230,57
1021	3276657,96	390246,14
1022	3276653,27	390261,79
1023	3276649,41	390277,62
1024	3276645,66	390293,28
1025	3276642,33	390308,90
1026	3276639,33	390325,04
1027	3276636,84	390340,55
1028	3276634,71	390356,39
1029	3276632,97	390372,47
1030	3276631,66	390388,29
1031	3276630,81	390402,74
1032	3276630,23	390419,52
1033	3276630,10	390434,93
1034	3276630,36	390450,75
1035	3276631,00	390466,39
1036	3276631,93	390480,65
1037	3276633,16	390495,61
1038	3276634,93	390510,68
1039	3276636,83	390525,14
1040	3276638,92	390539,30
1041	3276641,37	390554,29
1042	3276643,83	390568,41
1043	3276646,47	390582,80
1044	3276649,17	390597,08
1045	3276651,90	390611,27
1046	3276669,30	390701,45
1047	3276500,31	390736,12
1048	3276502,96	390749,87
1049	3276672,70	390719,11
1050	3276702,26	390872,34
1051	3276714,84	390895,37
1052	3276730,94	390978,84
1053	3276727,82	391004,90
1054	3276743,08	391084,02
1055	3276747,69	391108,76
1056	3276751,98	391133,56
1057	3276755,96	391158,43
1058	3276759,62	391183,36
1059	3276761,33	391195,84

Проект межевания территории для строительства объекта: «Строительство автомобильной дороги «Восточный обход г. Медногорска в Оренбургской области»

1060	3276762,96	391208,34
1061	3276764,51	391220,85
1062	3276765,98	391233,37
1063	3276767,37	391245,90
1064	3276768,69	391258,44
1065	3276769,92	391270,99
1066	3276771,07	391283,54
1067	3276772,14	391296,10
1068	3276773,13	391308,67
1069	3276774,04	391321,25
1070	3276774,86	391333,83
1071	3276775,61	391346,41
1072	3276776,28	391359,00
1073	3276776,87	391371,59
1074	3276777,37	391384,18
1075	3276778,14	391409,36
1076	3276778,59	391434,54
1077	3276778,72	391459,72
1078	3276778,52	391484,87
1079	3276770,59	392044,68
1080	3276769,74	392104,64
1081	3276763,95	392514,62
1082	3276736,49	392602,56
1083	3276762,11	392675,27
1084	3276765,17	392773,99
1085	3276766,43	392796,73
1086	3276761,44	392797,01
1087	3276767,51	392906,83
1088	3276782,43	393176,40
1089	3276787,42	393176,12
1090	3276789,48	393213,33
1091	3276790,00	393222,90
1092	3276790,76	393237,17
1093	3276791,66	393256,07
1094	3276792,33	393274,81
1095	3276792,68	393293,40
1096	3276792,63	393311,84
1097	3276792,09	393330,10
1098	3276790,79	393350,73
1099	3276704,13	393504,17
1100	3276704,16	393505,69
1101	3276745,35	393501,81
1102	3276746,79	393502,37
1103	3276744,26	393505,85
1104	3276743,53	393505,56
1105	3276704,25	393510,28
1106	3276705,77	393582,51
1107	3276678,90	393624,60
1108	3276648,36	393664,11
1109	3276614,40	393700,72
1110	3276577,29	393734,14
1111	3276468,77	393765,29
1112	3276481,73	393790,20
1113	3276474,01	393794,22
1114	3276461,41	393769,99
1115	3276364,68	393846,55

Проект межевания территории для строительства объекта: «Строительство автомобильной дороги «Восточный обход г. Медногорска в Оренбургской области»

1116	3276355,94	393849,69
1117	3275985,58	393982,54
1118	3275608,81	394117,70
1119	3275612,86	394128,99
1120	3275554,03	394150,57
1121	3275521,86	394163,56
1122	3275494,38	394175,91
1123	3275473,33	394186,41
1124	3275452,59	394197,75
1125	3275432,20	394209,92
1126	3275412,22	394222,89
1127	3275392,68	394236,64
1128	3275373,63	394251,16
1129	3275355,13	394266,40
1130	3275337,20	394282,36
1131	3275319,89	394298,98
1132	3275303,24	394316,24
1133	3275287,27	394334,08
1134	3275272,03	394352,49
1135	3275257,54	394371,39
1136	3275243,81	394390,77
1137	3275230,88	394410,56
1138	3275218,76	394430,71
1139	3275208,97	394448,30
1140	3275199,74	394466,00
1141	3275190,96	394483,76
1142	3275182,55	394501,51
1143	3275174,41	394519,21
1144	3275164,48	394541,20
1145	3275105,57	394672,11
1146	3275103,29	394671,08
1147	3275004,80	394889,94
1148	3275007,08	394890,97
1149	3274931,34	395059,27
1150	3274930,59	395022,40
1151	3274932,94	394978,93
1152	3274870,04	394975,53
1153	3274867,68	395019,00
1154	3274866,04	395049,46
1155	3274870,33	395079,67
1156	3274874,63	395109,88
1157	3274884,70	395138,68
1158	3274889,42	395152,15
1159	3274851,22	395230,11
1160	3274665,07	395589,78
1161	3274598,63	395644,08
1162	3274583,43	395738,58
1163	3274572,90	395758,14
1164	3274565,75	395770,95
1165	3274558,46	395783,55
1166	3274551,00	395795,91
1167	3274543,32	395808,00
1168	3274526,48	395833,84
1169	3274506,92	395857,70
1170	3274487,37	395881,55
1171	3274465,33	395903,13

Проект межевания территории для строительства объекта: «Строительство автомобильной дороги «Восточный обход г. Медногорска в Оренбургской области»

1172	3274460,45	395907,84
1173	3274453,84	395914,07
1174	3274447,12	395920,24
1175	3274440,28	395926,36
1176	3274433,34	395932,43
1177	3274435,96	395935,45
1178	3274417,53	395951,03
1179	3274398,62	395966,47
1180	3274379,38	395981,92
1181	3274305,52	396041,02
1182	3274287,33	396055,54
1183	3274273,74	396066,24
1184	3274260,16	396076,73
1185	3274246,53	396086,95
1186	3274244,16	396083,73
1187	3274236,98	396088,96
1188	3274229,77	396094,09
1189	3274220,72	396100,35
1190	3274209,80	396107,60
1191	3274191,57	396120,09
1192	3274172,07	396131,44
1193	3274152,71	396141,15
1194	3274132,29	396149,61
1195	3274111,36	396158,45
1196	3274094,23	396165,11
1197	3274076,79	396171,47
1198	3274059,08	396177,63
1199	3274041,14	396183,67
1200	3274023,00	396189,67
1201	3273997,19	396198,18
1202	3273998,45	396201,97
1203	3273955,64	396216,09
1204	3273941,92	396220,62
1205	3273928,13	396225,22
1206	3273914,28	396229,93
1207	3273905,03	396233,14
1208	3273891,11	396238,12
1209	3273877,18	396243,32
1210	3273863,25	396248,78
1211	3273849,35	396254,54
1212	3273840,10	396258,56
1213	3273824,46	396265,78
1214	3273811,38	396271,78
1215	3273798,82	396278,48
1216	3273786,38	396285,43
1217	3273774,09	396292,64
1218	3273761,94	396300,10
1219	3273749,94	396307,81
1220	3273738,10	396315,77
1221	3273726,43	396323,96
1222	3273715,07	396332,46
1223	3273703,77	396341,23
1224	3273692,81	396350,15
1225	3273682,10	396359,26
1226	3273668,96	396371,03
1227	3273661,59	396377,92

Проект межевания территории для строительства объекта: «Строительство автомобильной дороги «Восточный обход г. Медногорска в Оренбургской области»

1228	3273650,79	396388,40
1229	3273640,25	396399,02
1230	3273633,36	396406,16
1231	3273623,21	396416,93
1232	3273613,24	396427,76
1233	3273603,42	396438,60
1234	3273593,73	396449,44
1235	3273584,13	396460,23
1236	3273545,69	396503,48
1237	3273537,14	396489,90
1238	3273483,82	396523,46
1239	3273502,11	396552,52
1240	3273451,62	396609,33
1241	3273439,57	396598,65
1242	3273430,31	396590,40
1243	3273377,63	396649,68
1244	3273369,63	396658,68
1245	3273401,94	396654,25
1246	3273401,38	396657,20
1247	3273367,78	396660,77
1248	3273355,32	396674,77
1249	3273344,21	396687,16
1250	3273344,04	396687,34
1251	3273353,15	396695,75
1252	3273365,19	396706,45
1253	3273349,71	396723,35
1254	3273339,32	396734,36
1255	3273328,83	396745,13
1256	3273318,21	396755,62
1257	3273307,43	396765,80
1258	3273283,12	396786,94
1259	3273279,00	396781,92
1260	3273248,10	396805,55
1261	3273229,42	396818,32
1262	3273213,99	396828,22
1263	3273198,20	396837,89
1264	3273182,10	396847,43
1265	3273165,73	396856,89
1266	3273149,15	396866,37
1267	3272907,26	397004,33
1268	3272910,48	397009,98
1269	3272558,72	397210,61
1270	3272532,07	397225,54
1271	3272435,02	397030,57
1272	3272398,64	397048,68
1273	3272387,35	397028,54
1274	3272375,14	397035,38
1275	3272392,95	397067,15
1276	3272436,78	397045,34
1277	3272467,00	397106,06
1278	3272388,95	397144,91
1279	3272353,50	397135,52
1280	3272315,97	397068,54
1281	3272297,65	397078,81
1282	3272339,53	397153,54
1283	3272391,22	397167,24

Проект межевания территории для строительства объекта: «Строительство автомобильной дороги «Восточный обход г. Медногорска в Оренбургской области»

1284	3272476,36	397124,86
1285	3272503,10	397178,58
1286	3272397,71	397231,03
1287	3272299,60	397205,03
1288	3272245,30	397108,14
1289	3272226,98	397118,40
1290	3272285,63	397223,06
1291	3272399,98	397253,36
1292	3272512,47	397197,37
1293	3272527,69	397227,95
1294	3272484,47	397251,57
1295	3272440,13	397273,01
1296	3272395,80	397294,47
1297	3272350,43	397313,63
1298	3272309,60	397330,91
1299	3272208,02	397150,01
1300	3272203,90	397142,67
1301	3272201,72	397143,90
1302	3272196,90	397135,29
1303	3272192,73	397127,79
1304	3272181,75	397107,75
1305	3272171,22	397087,74
1306	3272161,26	397067,70
1307	3272152,04	397047,57
1308	3272135,47	397005,06
1309	3272128,44	396983,30
1310	3272123,28	396965,56
1311	3272118,43	396947,57
1312	3272113,83	396929,35
1313	3272109,37	396910,92
1314	3272104,97	396892,31
1315	3272100,02	396871,34
1316	3272095,49	396852,48
1317	3272090,76	396833,50
1318	3272085,71	396814,43
1319	3272080,26	396795,31
1320	3272075,84	396780,95
1321	3272071,09	396766,61
1322	3272054,79	396724,26
1323	3272040,49	396693,11
1324	3272024,44	396662,64
1325	3272006,70	396633,01
1326	3271987,34	396604,35
1327	3271962,34	396571,74
1328	3271945,66	396552,46
1329	3271928,46	396533,64
1330	3271895,55	396501,89
1331	3271878,92	396487,52
1332	3271860,68	396472,81
1333	3271878,38	396450,78
1334	3271976,87	396530,47
1335	3271990,10	396514,16
1336	3271862,12	396410,40
1337	3271530,80	396161,98
1338	3271519,02	396176,35
1339	3271848,79	396426,84

Проект межевания территории для строительства объекта: «Строительство автомобильной дороги «Восточный обход г. Медногорска в Оренбургской области»

1340	3271874,49	396447,63
1341	3271859,24	396466,63
1342	3271836,42	396449,63
1343	3271822,70	396439,85
1344	3271808,98	396430,30
1345	3271795,30	396420,93
1346	3271781,70	396411,69
1347	3271676,38	396340,22
1348	3271656,65	396326,80
1349	3271641,11	396316,07
1350	3271625,85	396305,27
1351	3271610,91	396294,33
1352	3271596,36	396283,17
1353	3271582,26	396271,74
1354	3271521,75	396212,95
1355	3271505,11	396193,35
1356	3271495,48	396181,34
1357	3271484,15	396166,63
1358	3271472,94	396151,61
1359	3271462,11	396136,79
1360	3271450,58	396120,84
1361	3271367,65	396005,91
1362	3271384,26	395997,97
1363	3271374,46	395984,39
1364	3271357,67	395992,07
1365	3271286,69	395893,69
1366	3271264,40	395862,79
1367	3271251,62	395845,05
1368	3271258,13	395840,39
1369	3271250,83	395830,16
1370	3271246,04	395823,36
1371	3271236,63	395809,79
1372	3271227,51	395796,23
1373	3271218,74	395782,65
1374	3271210,37	395769,04
1375	3271199,82	395750,62
1376	3271189,63	395731,28
1377	3271181,77	395715,39
1378	3271174,11	395699,17
1379	3271166,57	395682,67
1380	3271159,08	395665,91
1381	3271184,89	395654,45
1382	3271268,45	395796,48
1383	3271293,83	395799,51
1384	3271178,05	395600,57
1385	3271089,45	395415,41
1386	3271070,53	395425,18
1387	3271159,68	395611,60
1388	3271182,35	395650,14
1389	3271146,08	395666,21
1390	3271142,85	395658,91
1391	3271095,87	395552,77
1392	3271086,08	395530,72
1393	3271078,05	395512,97
1394	3271069,75	395495,16
1395	3271061,09	395477,35

Проект межевания территории для строительства объекта: «Строительство автомобильной дороги «Восточный обход г. Медногорска в Оренбургской области»

1396	3271051,96	395459,60
1397	3271042,28	395441,95
1398	3271004,93	395383,84
1399	3270989,03	395362,74
1400	3270996,12	395357,19
1401	3270975,32	395331,59
1402	3270961,24	395315,10
1403	3270947,13	395298,97
1404	3270933,08	395283,11
1405	3270796,81	395129,65
1406	3270790,08	395135,62
1407	3270715,81	395051,98
1408	3270760,38	395017,32
1409	3271066,24	395410,72
1410	3271082,81	395397,83
1411	3270637,82	394825,48
1412	3270434,41	394563,94
1413	3270360,90	394429,63
1414	3270277,94	394280,93
1415	3270259,60	394291,17
1416	3270342,56	394439,86
1417	3270417,83	394576,83
1418	3270621,25	394838,37
1419	3270757,31	395013,37
1420	3270712,49	395048,24
1421	3270598,81	394920,21
1422	3270590,91	394911,31
1423	3270596,15	394906,67
1424	3270586,91	394896,21
1425	3270571,81	394878,84
1426	3270557,17	394861,46
1427	3270543,14	394843,96
1428	3270529,84	394826,27
1429	3270519,83	394811,95
1430	3270507,45	394792,95
1431	3270495,50	394773,32
1432	3270483,84	394753,16
1433	3270474,62	394736,72
1434	3270463,09	394715,84
1435	3270268,41	394362,00
1436	3270261,38	394349,34
1437	3270255,27	394352,76
1438	3270229,92	394308,75
1439	3270161,54	394201,23
1440	3270049,25	394036,32
1441	3270046,43	394032,17
1442	3270052,22	394028,23
1443	3270049,41	394024,12
1444	3270019,03	393979,49
1445	3270005,99	393959,98
1446	3269997,98	393941,65
1447	3269991,80	393922,63
1448	3269986,73	393903,28
1449	3269984,63	393893,12
1450	3269986,64	393887,85
1451	3269867,63	393836,59

Проект межевания территории для строительства объекта: «Строительство автомобильной дороги «Восточный обход г. Медногорска в Оренбургской области»

1452	3269855,90	393862,52
1453	3269911,85	393886,84
1454	3269918,18	393917,46
1455	3269922,78	393936,92
1456	3269928,46	393956,10
1457	3269935,06	393974,98
1458	3269943,19	393993,25
1459	3269953,95	394010,11
1460	3269961,17	394018,89
1461	3270109,47	394236,69
1462	3270202,88	394388,16
1463	3270206,91	394395,44
1464	3270201,10	394445,57
1465	3270211,18	394485,35
1466	3270224,98	394482,99
1467	3270224,71	394427,79
1468	3270236,43	394449,11
1469	3270394,12	394735,69
1470	3270446,05	394806,51
1471	3270439,43	394815,97
1472	3270450,45	394833,79
1473	3270462,05	394851,47
1474	3270473,12	394867,29
1475	3270485,16	394883,42
1476	3270497,53	394899,09
1477	3270510,13	394914,36
1478	3270522,89	394929,31
1479	3270535,70	394943,98
1480	3270551,70	394962,04
1481	3270879,24	395330,92
1482	3270891,92	395345,23
1483	3270907,51	395363,04
1484	3270922,68	395380,88
1485	3270937,29	395398,86
1486	3270953,88	395420,76
1487	3270987,51	395473,07
1488	3270996,29	395489,09
1489	3271004,72	395505,49
1490	3271012,85	395522,21
1491	3271020,78	395539,21
1492	3271028,57	395556,44
1493	3271038,26	395578,26
1494	3271085,24	395684,41
1495	3271093,06	395702,03
1496	3271101,03	395719,76
1497	3271109,26	395737,56
1498	3271117,82	395755,37
1499	3271124,53	395768,71
1500	3271131,52	395782,00
1501	3271141,45	395799,80
1502	3271151,80	395817,06
1503	3271162,53	395833,90
1504	3271173,52	395850,37
1505	3271184,70	395866,52
1506	3271195,97	395882,41
1507	3271210,06	395902,00

Проект межевания территории для строительства объекта: «Строительство автомобильной дороги «Восточный обход г. Медногорска в Оренбургской области»

1508	3271232,29	395932,79
1509	3271290,76	396013,83
1510	3271286,04	396017,15
1511	3271303,68	396041,59
1512	3271308,35	396038,22
1513	3271396,24	396160,04
1514	3271407,96	396176,24
1515	3271419,01	396191,37
1516	3271430,74	396207,08
1517	3271442,80	396222,73
1518	3271455,28	396238,26
1519	3271471,60	396257,38
1520	3271539,29	396323,15
1521	3271554,93	396335,82
1522	3271570,77	396347,97
1523	3271586,74	396359,68
1524	3271602,78	396371,02
1525	3271618,81	396382,09
1526	3271638,76	396395,66
1527	3271744,08	396467,13
1528	3271759,89	396477,88
1529	3271775,51	396488,62
1530	3271790,90	396499,42
1531	3271805,98	396510,37
1532	3271820,70	396521,52
1533	3271838,52	396535,86
1534	3271885,64	396580,02
1535	3271882,03	396583,46
1536	3271896,42	396599,16
1537	3271900,16	396595,86
1538	3271917,99	396617,08
1539	3271934,83	396639,23
1540	3271950,60	396662,23
1541	3271965,23	396686,01
1542	3271978,69	396710,48
1543	3271990,91	396735,55
1544	3272001,86	396761,12
1545	3272011,51	396787,11
1546	3272017,19	396804,47
1547	3272022,45	396822,14
1548	3272027,37	396840,07
1549	3272032,03	396858,24
1550	3272036,51	396876,62
1551	3272040,92	396895,18
1552	3272044,75	396911,44
1553	3272049,21	396930,23
1554	3272053,83	396949,16
1555	3272058,71	396968,19
1556	3272063,95	396987,29
1557	3272068,17	397001,64
1558	3272075,90	397025,55
1559	3272094,30	397072,78
1560	3272102,03	397089,82
1561	3272110,13	397106,54
1562	3272116,40	397118,89
1563	3272122,79	397131,08

Проект межевания территории для строительства объекта: «Строительство автомобильной дороги «Восточный обход г. Медногорска в Оренбургской области»

1564	3272131,45	397147,12
1565	3272140,20	397162,95
1566	3272146,78	397174,72
1567	3272144,60	397175,94
1568	3272148,73	397183,31
1569	3272250,36	397364,29
1570	3272335,54	397470,32
1571	3272351,45	397461,90
1572	3272337,52	397387,50
1573	3272374,98	397371,65
1574	3272430,24	397348,27
1575	3272484,03	397321,67
1576	3272537,82	397295,07
1577	3272589,94	397265,34
1578	3272941,70	397064,70
1579	3272944,92	397070,35
1580	3273103,88	396979,69
1581	3273114,09	396997,59
1582	3272998,50	397063,47
1583	3272461,75	397368,86
1584	3272397,82	397431,68
1585	3272493,01	397581,25
1586	3272510,71	397569,93
1587	3272425,02	397435,69
1588	3272473,89	397386,11
1589	3273008,88	397081,72
1590	3273128,84	397013,36
1591	3273118,44	396995,12
1592	3273108,22	396977,21
1593	3273186,80	396932,39
1594	3273203,56	396922,81
1595	3273220,43	396913,06
1596	3273237,37	396903,03
1597	3273254,32	396892,64
1598	3273271,22	396881,80
1599	3273292,16	396867,48
1600	3273327,23	396840,65
1601	3273323,11	396835,63
1602	3273350,11	396812,14
1603	3273360,71	396802,16
1604	3273371,04	396792,02
1605	3273381,13	396781,77
1606	3273391,00	396771,42
1607	3273405,48	396755,79
1608	3273430,65	396779,39
1609	3273327,75	396875,99
1610	3273170,58	396965,44
1611	3273180,99	396983,68
1612	3273340,30	396893,01
1613	3273445,02	396794,70
1614	3273486,09	396838,45
1615	3273376,17	396941,63
1616	3273210,67	397035,85
1617	3273158,53	397065,53
1618	3273039,08	397133,48
1619	3272508,59	397435,40

Проект межевания территории для строительства объекта: «Строительство автомобильной дороги «Восточный обход г. Медногорска в Оренбургской области»

1620	3272500,38	397442,44
1621	3272561,25	397537,60
1622	3272578,94	397526,29
1623	3272528,88	397448,02
1624	3273049,47	397151,73
1625	3273388,73	396958,65
1626	3273500,46	396853,76
1627	3273555,22	396912,09
1628	3273436,55	397023,48
1629	3273088,50	397221,66
1630	3272641,67	397475,89
1631	3272649,16	397487,55
1632	3273095,43	397233,83
1633	3273444,92	397034,82
1634	3273564,80	396922,29
1635	3273568,44	396918,87
1636	3273434,66	396776,41
1637	3273408,84	396752,10
1638	3273418,88	396740,95
1639	3273430,72	396751,56
1640	3273446,82	396733,50
1641	3273516,66	396654,91
1642	3273503,21	396653,95
1643	3273478,66	396663,28
1644	3273477,49	396664,40
1645	3273477,96	396661,92
1646	3273477,98	396661,90
1647	3273506,19	396651,37

4. Вид разрешенного использования образуемых земельных участков в соответствии с проектом планировки территории

Вид разрешенного использования образуемых земельных участков, предназначенных для строительства объекта: «Строительство автомобильной дороги «Восточный обход г. Медногорска в Оренбургской области», согласно классификатору, утвержденному Приказом Минэкономразвития России от 01.09.2014 № 540 «Об утверждении классификатора видов разрешенного использования земельных участков»:

- за границами населенных пунктов — Автомобильный транспорт (код 7.2);
- в границах населенных пунктов — Земельные участки (территории) общего пользования (код 12.0).